



ประกาศชาวเรือ
หมายเลข 2/2565
อ่าวไทย, ฝั่งตะวันออก
จันทบุรี, หินเกาะจุฬา — ทุ่งไฟ

รายละเอียด --- แผนที่หมายเลข 149 แก้ไขครั้งสุดท้าย (5/2559)

	INDIAN 1975 DATUM	WGS84 DATUM
ให้เขียน  Q(9)15s	12° 27' 41.38'' น., 102° 03' 57.78'' อ.	12° 27' 47.81'' น., 102° 03' 45.36'' อ.

แผนที่หมายเลข 118 แก้ไขครั้งสุดท้าย (5/2562)

ให้เขียน  Q(9)15s	12° 27' 41.38'' น., 102° 03' 57.78'' อ.	12° 27' 47.81'' น., 102° 03' 45.36'' อ.
--	--	--

ข้อมูลจาก --- กองเครื่องหมายทางเรือ, ลง 25 กุมภาพันธ์ 2565

ประกาศโดยกรมอุทกศาสตร์
กองทัพเรือ กรุงเทพมหานคร
11 มีนาคม 2565

Notice to Mariners

No. 2/22

Gulf of Thailand, East Coast

Chanthaburi, Hin Ko Chula ----- Light-Buoy.

Details : Chart No. 149 Last correction (5/16)



Insert  Q(9)15s	INDIAN 1975 DATUM	WGS84 DATUM
	12° 27' 41.38'' N.,	12° 27' 47.81'' N.,
	102° 03' 57.78'' E.	102° 03' 45.36'' E.

Chart No. 118 Last correction (5/19)

Insert  Q(9)15s	INDIAN 1975 DATUM	WGS84 DATUM
	12° 27' 41.38'' N.,	12° 27' 47.81'' N.,
	102° 03' 57.78'' E.	102° 03' 45.36'' E.

Source from : Aids to Navigation Division, dated 25 February 2022.

Issued by the Hydrographic Department,

Royal Thai Navy, Bangkok, Thailand

11th March 2022