

ประกาศชาวเรือ

หมายเลข 04/2565

ประเทศไทย

จันทบุรี, สุราษฎร์ธานี, กระบี่, สตูล — บริเวณปลาชุกชุม

รายละเอียด -- แผนที่หมายเลข 117 (แก้ไขครั้งสุดท้าย 34/2558) WGS84 DATUM INDIAN 1975 DATUM

ให้เขียน ขอบเขตของบริเวณปลาชุกชุม,

ด้วยจุดไข่ปลา, ลากเชื่อมต่อ :

(ก)	12° 32'.400 น., 101° 46'.860 อ.	12° 32'.293 น., 101° 47'.065 อ.,
(ข)	12° 32'.400 น., 101° 47'.100 อ.,	12° 32'.293 น., 101° 47'.305 อ.
(ค)	12° 31'.320 น., 101° 47'.100 อ.	12° 31'.213 น., 101° 47'.305 อ.
(ง)	12° 31'.320 น., 101° 46'.860 อ.	12° 31'.213 น., 101° 47'.065 อ.
	12° 31'.860 น., 101° 46'.980 อ.	12° 31'.753 น., 101° 47'.185 อ.



แผนที่หมายเลข 354 (แก้ไขครั้งสุดท้าย 30/2562)

ให้เขียน ขอบเขตของบริเวณปลาชุกชุม,

ด้วยจุดไข่ปลา, ลากเชื่อมต่อ :

(ก)	06° 55'.200 น., 099° 28'.500 อ.	06° 55'.069 น., 099° 28'.684 อ.,
(ข)	06° 54'.950 น., 099° 28'.750 อ.	06° 54'.819 น., 099° 28'.934 อ.,
(ค)	06° 53'.950 น., 099° 28'.750 อ.	06° 53'.819 น., 099° 28'.934 อ.,
(ง)	06° 54'.200 น., 099° 28'.500 อ.	06° 54'.069 น., 099° 28'.684 อ.,
	06° 54'.575 น., 099° 28'.625 อ.	06° 54'.444 น., 099° 28'.809 อ.,












แผนที่หมายเลข 164 (แก้ไขครั้งสุดท้าย 02/2564)

ให้เขียน



ก.	13° 07'.140 น., 100° 47'.920 อ.	13° 07'.037 น., 100° 48'.118 อ.
----	------------------------------------	------------------------------------

		ข.	13° 06'.500 น., 100° 47'.950 อ.	13° 06'.397 น., 100° 48'.148 อ.
แผนที่หมายเลข 243	(แก้ไขครั้งสุดท้าย 05/2564)			
ให้เขียน			09° 48'.980 น., 100° 00'.280 อ.	09° 48'.862 น., 100° 00'.470 อ.
แผนที่หมายเลข 308	(แก้ไขครั้งสุดท้าย 04/2564)			
ให้เขียน			07° 31'.044 น., 099° 01'.524 อ.	07° 30'.916 น., 099° 01'.705 อ.
แผนที่หมายเลข 309	(แก้ไขครั้งสุดท้าย 25/2563)			
ให้เขียน			06° 54'.575 น., 099° 28'.625 อ.	06° 54'.444 น., 099° 28'.809 อ.
แผนที่หมายเลข 204	(แก้ไขครั้งสุดท้าย 01/2565)			
ให้เขียน			09° 48'.980 น., 100° 00'.280 อ.	09° 48'.862 น., 100° 00'.470 อ.
แผนที่หมายเลข 102				
ให้เขียน			12° 31'.860 น., 101° 46'.980 อ.	12° 31'.753 น., 101° 47'.185 อ.
แผนที่หมายเลข 362	(แก้ไขครั้งสุดท้าย 29/2563)			
ให้เขียน		ก.	07° 31'.044 น., 099° 01'.524 อ.	07° 30'.916 น., 099° 01'.705 อ.
		ข.	06° 54'.575 น., 099° 28'.625 อ.	06° 54'.444 น., 099° 28'.809 อ.
แผนที่หมายเลข 045	(แก้ไขครั้งสุดท้าย 01/2565)			
ให้เขียน			06° 54'.575 น., 099° 28'.625 อ.	06° 54'.444 น., 099° 28'.809 อ.

ข้อมูลจาก -- กรมยุทธการทหารเรือ, ลง 21 ธันวาคม 2564

ประกาศโดยกรมอุทกศาสตร์
กองทัพเรือ กรุงเทพมหานคร
5 เมษายน 2565

Notice to Mariners

No. 04/22

Thailand

Chanthaburi, Surat Thani, Krabi, Satun — Fish havens

Details : Chart No. 117 (Last correction 34/15) WGS84 DATUM INDIAN 1975 DATUM

Insert limit of fish haven,
 dotted line, joining :


(a)	12° 32'.400 N., 101° 46'.860 E.	12° 32'.293 N., 101° 47'.065 E.
(b)	12° 32'.400 N., 101° 47'.100 E.	12° 32'.293 N., 101° 47'.305 E.
(c)	12° 31'.320 N., 101° 47'.100 E.	12° 31'.213 N., 101° 47'.305 E.
(d)	12° 31'.320 N., 101° 46'.860 E.	12° 31'.213 N., 101° 47'.065 E.
	12° 31'.860 N., 101° 46'.980 E.	12° 31'.753 N., 101° 47'.185 E.

Chart No. 354 (Last correction 30/19)

Insert limit of fish haven,
 dotted line, joining :


(a)	06° 55'.200 N., 099° 28'.500 E.	06° 55'.069 N., 099° 28'.684 E.
(b)	06° 54'.950 N., 099° 28'.750 E.	06° 54'.819 N., 099° 28'.934 E.
(c)	06° 53'.950 N., 099° 28'.750 E.	06° 53'.819 N., 099° 28'.934 E.
(d)	06° 54'.200 N., 099° 28'.500 E.	06° 54'.069 N., 099° 28'.684 E.
	06° 54'.575 N., 099° 28'.625 E.	06° 54'.444 N., 099° 28'.809 E.

Chart No. 164 (Last correction 02/21)

Insert



a.	13° 07'.140 N., 100° 47'.920 E.	13° 07'.037 N., 100° 48'.118 E.
----	------------------------------------	------------------------------------



b.	13° 06'.500 N.,	13° 06'.397 N.,
	100° 47'.950 E.	100° 48'.148 E.

Chart No. 243 (Last correction 05/21)

WGS84 DATUM

INDIAN 1975 DATUM

Insert

09° 48'.980 N.,	09° 48'.862 N.,
100° 00'.280 E.	100° 00'.470 E.

Chart No. 308 (Last correction 04/21)

Insert

07° 31'.044 N.,	07° 30'.916 N.,
099° 01'.524 E.	099° 01'.705 E.

Chart No. 309 (Last correction 25/20)

Insert

06° 54'.575 N.,	06° 54'.444 N.,
099° 28'.625 E.	099° 28'.809 E.

Chart No. 204 (Last correction 01/22)

Insert

09° 48'.980 N.,	09° 48'.862 N.,
100° 00'.280 E.	100° 00'.470 E.

Chart No. 102

Insert

12° 31'.860 N.,	12° 31'.753 N.,
101° 46'.980 E.	101° 47'.185 E.

Chart No. 362 (Last correction 29/20)

Insert

a.	07° 31'.044 N.,	07° 30'.916 N.,
	099° 01'.524 E.	099° 01'.705 E.



b.	06° 54'.575 N.,	06° 54'.444 N.,
	099° 28'.625 E.	099° 28'.809 E.

Chart No. 045 (Last correction 01/22)

Insert

06° 54'.575 N.,	06° 54'.444 N.,
099° 28'.625 E.	099° 28'.809 E.

Source from : The Naval Operations Department, dated 21st December 2021

Issued by the Hydrographic Department,

Royal Thai Navy, Bangkok, Thailand

5th April 2022