



ประกาศชาวเรือ
หมายเลข 06/2565
อ่าวไทยฝั่งตะวันตก
สุราษฎร์ธานี, เกาะสมุย --- ไฟ

- รายละเอียด --- แผนที่หมายเลข 261 (แก้ไขครั้งสุดท้าย 5/2564) INDIAN 1975 DATUM
ให้ลบ  Fl(2)WR.7s14.5m15/12M 09° 31'.91 น., 099° 56'.28 อ.
และสัญลักษณ์ของเสี้ยวไฟ
- แผนที่หมายเลข 204 (แก้ไขครั้งสุดท้าย 4/2565) INDIAN 1975 DATUM
ให้ลบ  Fl(2)WR.7s14.5m15/12M 09° 31'.91 น., 099° 56'.28 อ.
และสัญลักษณ์ของเสี้ยวไฟ
- ข้อมูลจาก --- กองภูมิสารสนเทศทางอุทกศาสตร์ ศูนย์ข้อมูลข่าวกรองภูมิสารสนเทศทางอุทกศาสตร์
กรมอุทกศาสตร์, ลง 29 มีนาคม 2565

ประกาศโดยกรมอุทกศาสตร์
กองทัพเรือ กรุงเทพมหานคร
21 เมษายน 2565

Notice to Mariners

No. 06/22

Gulf of Thailand – West Coast

Suratthani, Ko Samui --- Lights



Details : Chart No. 261 (Last correction 5/21) INDIAN 1975 DATUM
Delete  Fl(2)WR.7s14.5m15/12M 09° 31'.91N., 099° 56'.28 E.
Sectors at light

Chart No. 204 (Last correction 4/22) INDIAN 1975 DATUM
Delete  Fl(2)WR.7s14.5m15/12M 09° 31'.91N., 099° 56'.28 E.
Sectors at light

Source from : Hydrographic Geospatial Division, Hydrographic Geospatial Intelligence Center,
Hydrographic Department., dated 29th March 2022

Issued by the Hydrographic Department,
Royal Thai Navy, Bangkok, Thailand
21st April 2022