





ประกาศชาวเรือ
หมายเลข 9/2566
อ่าวไทย, ฝั่งตะวันตก
ปัตตานี — ทู่นไฟ

ประกาศชาวเรือครั้งก่อน หมายเลข 1 (ชั่วคราว)/2566 ยกเลิก
รายละเอียด --- แผนที่หมายเลข 230 (แก้ไขครั้งสุดท้าย 28(ล่วงหน้า)/2554)

	WGS84 DATUM	INDIAN 1975 DATUM
ให้ลบ  Q1s4M	06° 59' 13.80'' น., 101° 22' 36.00'' อ.	06° 59' 05.93'' น., 101° 22' 47.92'' อ.
ให้เขียน  Q1s4M	06° 59' 10.86'' น., 101° 22' 17.22'' อ.	06° 59' 02.99'' น., 101° 22' 29.13'' อ.
แผนที่หมายเลข 206 (แก้ไขครั้งสุดท้าย 9/2565)		
ให้ลบ  Q1s4M	06° 59' .23 น., 101° 22' .60 อ.	06° 59' .10 น., 101° 22' .80 อ.
ให้เขียน  Q1s4M	06° 59' .18 น., 101° 22' .29 อ.	06° 59' .05 น., 101° 22' .49 อ.

สมุดบรรณสาร --- ทำเนียบไฟและทุ่นในน่านน้ำไทย พ.ศ.2556., หน้า 35


ข้อมูลจาก --- ร.ล.สุริยะ, ลง 14 สิงหาคม 2566

ประกาศโดยกรมอุทกศาสตร์
กองทัพเรือ กรุงเทพมหานคร
8 กันยายน 2566

Notice to Mariners
 No. 9/23
 Gulf of Thailand, West Coast
 Pattani — Light-buoy

Former Notice No. 1(T)/23 is cancelled.

Details : Chart No. 230 (Last correction 28(P)/11)

		WGS84 DATUM	INDIAN 1975 DATUM
Delete		Q1s4M	
		06° 59' 13.80'' N., 101° 22' 36.00'' E.	06° 59' 05.93'' N., 101° 22' 47.92'' E.




Insert		Q1s4M	
		06° 59' 10.86'' N., 101° 22' 17.22'' E.	06° 59' 02.99'' N., 101° 22' 29.13'' E.

Chart No. 206 (Last correction 9/22)

Delete		Q1s4M	
		06° 59' .23 N., 101° 22' .60 E.	06° 59' .10 N., 101° 22' .80 E.
Insert		Q1s4M	
		06° 59' .18 N., 101° 22' .29 E.	06° 59' .05 N., 101° 22' .49 E.

Publication : List of Lights and Buoys in Thai Water 2013., Pages 35

Source from : HTMS Suriya, dated 14th August 2023

Issued by the Hydrographic Department,
 Royal Thai Navy, Bangkok, Thailand
 8th September 2023