



ประกาศชาวเรือ  
หมายเลข 14/2564  
ประเทศไทย

เกาะสีชัง, อำเภอบางสะพาน, หินหลักมาตรา, เกาะไม้ท่อน, หินรังนอก, เกาะเต่า, เกาะยา, เกาะตะลิบง — บริเวณปลาชุกชุม

รายละเอียด --- แผนที่หมายเลข 114 (แก้ไขครั้งสุดท้าย 27/2563) WGS84 DATUM

ให้เขียน  ก. 13° 07'.140 น., 100° 47'.920 อ.  
ข. 13° 06'.500 น., 100° 47'.950 อ.


แผนที่หมายเลข 142 (แก้ไขครั้งสุดท้าย 27/2563) WGS84 DATUM

ให้เขียน  ก. 13° 07'.140 น., 100° 47'.920 อ.  
ข. 13° 06'.500 น., 100° 47'.950 อ.


แผนที่หมายเลข 203 (แก้ไขครั้งสุดท้าย 9/2564) INDIAN 1975 DATUM

ให้เขียน  11° 13'.789 น., 099° 35'.187 อ.


แผนที่หมายเลข 225 (บรรณาธิกรครั้งที่ 10 ก.พ.2555) INDIAN 1975 DATUM

ให้เขียน  ก. 10° 26'.135 น., 099° 22'.385 อ.  
ข. 10° 26'.135 น., 099° 22'.485 อ.

แผนที่หมายเลข 255 (แก้ไขครั้งสุดท้าย 20/2562) INDIAN 1975 DATUM

ให้เขียน  ก. 10° 26'.135 น., 099° 22'.385 อ.  
ข. 10° 26'.135 น., 099° 22'.485 อ.


แผนที่หมายเลข 265 (แก้ไขครั้งสุดท้าย 67/2558) WGS84 DATUM

ให้เขียน  ก. 10° 07'.100 น., 099° 48'.620 อ.  
ข. 10° 04'.000 น., 099° 50'.560 อ.

แผนที่หมายเลข 307 (แก้ไขครั้งสุดท้าย 29/2563) WGS84 DATUM

ให้เขียน  08° 38'.408 น., 098° 12'.155 อ.

แผนที่หมายเลข 308 (แก้ไขครั้งสุดท้าย 4/2564) INDIAN 1975 DATUM

ให้เขียน ขอบเขตของบริเวณปลาชุกชุม,  
ด้วยจุดไข่ปลา, ลากเชื่อมต่อ : ก. 07° 30'.063 น., 099° 13'.860 อ.  
07° 30'.074 น., 099° 14'.483 อ.  
07° 29'.474 น., 099° 14'.483 อ.  
07° 29'.474 น., 099° 13'.860 อ.  
 07° 29'.779 น., 099° 14'.166 อ.

ข. 07° 12'.225 น., 099° 19'.526 อ.  
07° 12'.225 น., 099° 20'.302 อ.  
07° 11'.848 น., 099° 20'.302 อ.  
07° 11'.841 น., 099° 19'.526 อ.  
07° 12'.040 น., 099° 19'.910 อ.



แผนที่หมายเลข 309 (แก้ไขครั้งสุดท้าย 25/2563) INDIAN 1975 DATUM

ให้เขียน ขอบเขตของบริเวณปลาชุกชุม,  
ด้วยจุดไข่ปลา, ลากเชื่อมต่อ :

07° 12'.225 น., 099° 19'.526 อ.  
07° 12'.225 น., 099° 20'.302 อ.  
07° 11'.848 น., 099° 20'.302 อ.  
07° 11'.841 น., 099° 19'.526 อ.  
07° 12'.040 น., 099° 19'.910 อ.



แผนที่หมายเลข 334 (แก้ไขครั้งสุดท้าย 4/2564) INDIAN 1975 DATUM

ให้เขียน ขอบเขตของบริเวณปลาชุกชุม,  
ด้วยจุดไข่ปลา, ลากเชื่อมต่อ :

07° 46'.410 น., 098° 28'.986 อ.  
07° 46'.410 น., 098° 29'.101 อ.  
07° 46'.269 น., 098° 29'.043 อ.  
07° 46'.269 น., 098° 28'.914 อ.  
07° 46'.345 น., 098° 29'.012 อ.



ข้อมูลจาก --- กรมยุทธการทหารเรือ, ลง 11 ตุลาคม 2564

ประกาศโดยกรมอุทกศาสตร์  
กองทัพเรือ กรุงเทพมหานคร  
29 ตุลาคม 2564

Notice to Mariners


No. 14/21

Thailand


KO SI CHANG, AMPHOE BANG SAPHAN, HIN LAK MATTRA, KO MAI THON, HIN KRANG NOK, KO TAO,  
KO YA, KO TALIBONG — Fish havens

---

Details : Chart No. 114 (Last correction 27/20) WGS84 DATUM

Insert  a.  $13^{\circ} 07'.140$  N.,  $100^{\circ} 47'.920$  E.  
b.  $13^{\circ} 06'.500$  N.,  $100^{\circ} 47'.950$  E.


Details : Chart No. 142 (Last correction 27/20) WGS84 DATUM

Insert  a.  $13^{\circ} 07'.140$  N.,  $100^{\circ} 47'.920$  E.  
b.  $13^{\circ} 06'.500$  N.,  $100^{\circ} 47'.950$  E.


Details : Chart No. 203 (Last correction 9/2564) INDIAN 1975 DATUM

Insert   $11^{\circ} 13'.789$  N.,  $099^{\circ} 35'.187$  E.


Details : Chart No. 225 (10<sup>th</sup> Edition, Feb 2012) INDIAN 1975 DATUM

Insert  a.  $10^{\circ} 26'.135$  N.,  $099^{\circ} 22'.385$  E.  
b.  $10^{\circ} 26'.135$  N.,  $099^{\circ} 22'.485$  E.

Details : Chart No. 255 (Last correction 20/21) INDIAN 1975 DATUM

Insert  a.  $10^{\circ} 26'.135$  N.,  $099^{\circ} 22'.385$  E.  
b.  $10^{\circ} 26'.135$  N.,  $099^{\circ} 22'.485$  E.

Details : Chart No. 265 (Last correction 67/15) WGS84 DATUM

Insert  a.  $10^{\circ} 07'.100$  N.,  $099^{\circ} 48'.620$  E.  
b.  $10^{\circ} 04'.000$  N.,  $099^{\circ} 50'.560$  E.


Details : Chart No. 307 (Last correction 29/20) WGS84 DATUM

Insert   $08^{\circ} 38'.408$  N.,  $098^{\circ} 12'.155$  E.

Details : Chart No. 308 (Last correction 4/21) INDIAN 1975 DATUM

Insert limit of fish haven,

dotted line, joining :

a.  $07^{\circ} 30'.063$  N.,  $099^{\circ} 13'.860$  E.  
 $07^{\circ} 30'.074$  N.,  $099^{\circ} 14'.483$  E.  
 $07^{\circ} 29'.474$  N.,  $099^{\circ} 14'.483$  E.  
 $07^{\circ} 29'.474$  N.,  $099^{\circ} 13'.860$  E.  
  $07^{\circ} 29'.779$  N.,  $099^{\circ} 14'.166$  E.

- b. 07° 12'.225 N., 099° 19'.526 E.  
07° 12'.225 N., 099° 20'.302 E.  
07° 11'.848 N., 099° 20'.302 E.  
07° 11'.841 N., 099° 19'.526 E.  
07° 12'.040 N., 099° 19'.910 E.



**Details : Chart No. 309** (Last correction 25/20) INDIAN 1975 DATUM

**Insert** limit of fish haven,

dotted line, joining :

- 07° 12'.225 N., 099° 19'.526 E.  
07° 12'.225 N., 099° 20'.302 E.  
07° 11'.848 N., 099° 20'.302 E.  
07° 11'.841 N., 099° 19'.526 E.  
07° 12'.040 N., 099° 19'.910 E.



**Details : Chart No. 334** Last correction 4/21) INDIAN 1975 DATUM

**Insert** limit of fish haven,

dotted line, joining :

- 07° 46'.410 N., 098° 28'.986 E.  
07° 46'.410 N., 098° 29'.101 E.  
07° 46'.269 N., 098° 29'.043 E.  
07° 46'.269 N., 098° 28'.914 E.  
07° 46'.345 N., 098° 29'.012 E.



**Source from :** The Naval Operations Department, dated 11<sup>th</sup> October 2021

Issued by the Hydrographic Department,  
Royal Thai Navy, Bangkok, Thailand  
29<sup>th</sup> October 2021