



ประกาศชาวเรือ
หมายเลข 15/2561
อ่าวไทย, ฝั่งตะวันตก
ชุมพร, บริเวณทิศใต้ของเกาะไข่, ทิศตะวันออกเฉียงใต้ของเกาะมัดหวายใหญ่ — บริเวณปลาชุกชุม

รายละเอียด --- แผนที่หมายเลข 203 (แก้ไขครั้งสุดท้าย 69/2558)

	INDIAN 1975 DATUM	WGS84 DATUM
ให้เขียน 	10° 41' .1 น., 99° 24' .7 อ.	10° 41' .2 น., 99° 24' .5 อ.

แผนที่หมายเลข 239 (แก้ไขครั้งสุดท้าย 170/2552)

	INDIAN 1975 DATUM	WGS84 DATUM
ให้เขียน 	10° 11' 29.1" น., 99° 17' 47.1" อ.	10° 11' 36.0" น., 99° 17' 36.0" อ.
	10° 11' 05.1" น., 99° 17' 29.1" อ.	10° 11' 12.0" น., 99° 17' 18.0" อ.
	10° 10' 41.0" น., 99° 17' 11.1" อ.	10° 10' 48.0" น., 99° 17' 00.0" อ.

ข้อมูลจาก --- กรมยุทธการทหารเรือ, ลง 13 มีนาคม 2561


ประกาศโดยกรมอุทกศาสตร์
กองทัพเรือ กรุงเทพมหานคร
8 มิถุนายน 2561

Notice to Mariners
No. 15/18
Gulf of Thailand, West Coast
Chumphon, Ko Khai Southwards, Ko Mat Wai Yai South-eastwards — Fish havens

Details : Chart No. 203 (Last correction 69/15)

	INDIAN 1975 DATUM	WGS84 DATUM
Insert 	10° 41' .1 N., 99° 24' .7 E.	10° 41' .2 N., 99° 24' .5 E.

Chart No. 239 (Last correction 170/09)

	INDIAN 1975 DATUM	WGS84 DATUM
Insert 	10° 11' 29.1'' N., 99° 17' 47.1'' E.	10° 11' 36.0'' N., 99° 17' 36.0'' E.
	10° 11' 05.1'' N., 99° 17' 29.1'' E.	10° 11' 12.0'' N., 99° 17' 18.0'' E.
	10° 10' 41.0'' N., 99° 17' 11.1'' E.	10° 10' 48.0'' N., 99° 17' 00.0'' E.

Source from : The Naval Operations Department, dated 13th March 2018

Issued by the Hydrographic Department,
Royal Thai Navy, Bangkok, Thailand
8th June 2018