











ประกาศชาวเรือ  
หมายเลข 15/2562  
ฝั่งตะวันตกของประเทศไทย  
สตูล, ทางเข้าคลองบุโบย --- ทุ่นไฟ

รายละเอียด --- แผนที่หมายเลข 354 (แก้ไขครั้งสุดท้าย 23/2561)

			WGS84 DATUM	INDIAN 1975 DATUM
ให้แทนที่	 ด้วย 		06° 56' 42.05" น., 099° 39' 31.81" อ.	06° 56' 34.20" น., 099° 39' 43.00" อ.
	 ด้วย 	(ก)	06° 56' 37.85" น., 099° 40' 06.80" อ.	06° 56' 30.00" น., 099° 40' 18.00" อ.
	 ด้วย 	(ข)	06° 57' 01.85" น., 099° 40' 48.80" อ.	06° 56' 54.00" น., 099° 41' 00.00" อ.
ให้แก้ไข	ไฟ เป็น <i>FL.G.5s</i> <i>FL.G.5s</i>		(ก) ข้างบน (ข) ข้างบน	
ให้ลบ	 <i>Qc.R.3s No 2</i>		06° 57' 26.35" น., 099° 41' 16.19" อ.	06° 57' 18.50" น., 099° 41' 27.40" อ.
ให้เขียน	 <i>FL.R.5s No 2</i>		06° 57' 09.18" น., 099° 40' 22.80" อ.	06° 57' 01.34" น., 099° 40' 33.95" อ.
ให้เขียน	 <i>FL.R.5s No 4</i>		06° 57' 26.35" น., 099° 41' 16.19" อ.	06° 57' 18.50" น., 099° 41' 27.40" อ.
ให้เขียน	 <i>FL.R.5s No 6</i>		06° 56' 49.14" น., 099° 42' 22.38" อ.	06° 56' 41.30" น., 099° 42' 33.55" อ.

แผนที่หมายเลข 309 (แก้ไขครั้งสุดท้าย 23/2561)

ให้แทนที่	 ด้วย 		06° 56' .7 น., 099° 39' .5 อ.	06° 56' .6 น., 099° 39' .7 อ.
-----------	--	--	----------------------------------	----------------------------------

แผนที่หมายเลข 362 (แก้ไขครั้งสุดท้าย 7/2560)

ให้แทนที่	 ด้วย 		06° 56' .7 น., 099° 39' .5 อ.	06° 56' .6 น., 099° 39' .7 อ.
-----------	--	--	----------------------------------	----------------------------------

สมุดบรรณสาร --- ทำเนียบไฟและทุ่นในน่านน้ำไทย พ.ศ.2556, หน้า 49

ข้อมูลจาก --- กองเครื่องหมายทางเรือ, ลง 22 พฤษภาคม 2562

ประกาศโดยกรมอุทกศาสตร์  
กองทัพเรือ กรุงเทพมหานคร  
29 พฤษภาคม 2562

Notice to Mariners  
No. 15/19  
West Coast of Thailand  
Satun, Entrance to Khlong Buboi --- Light Buoys

---

Details : Chart No. 354 (Last correction 23/2018)











			WGS84 DATUM	INDIAN 1975 DATUM
Replace		with		
			06° 56' 42.05" N., 099° 39' 31.81" E.	06° 56' 34.20" N., 099° 39' 43.00" E.
		with		(a)
			06° 56' 37.85" N., 099° 40' 06.80" E.	06° 56' 30.00" N., 099° 40' 18.00" E.
		with		(b)
			06° 57' 01.85" N., 099° 40' 48.80" E.	06° 56' 54.00" N., 099° 41' 00.00" E.
Amend light to,	<i>Fl.G.5s</i>		(a) above	
	<i>Fl.G.5s</i>		(b) above	
Delete		<i>Qc.R.3s No 2</i>	06° 57' 26.35" N., 099° 41' 16.19" E.	06° 57' 18.50" N., 099° 41' 27.40" E.
Insert		<i>Fl.R.5s No 2</i>	06° 57' 09.18" N., 099° 40' 22.80" E.	06° 57' 01.34" N., 099° 40' 33.95" E.
Insert		<i>Fl.R.5s No 4</i>	06° 57' 26.35" N., 099° 41' 16.19" E.	06° 57' 18.50" N., 099° 41' 27.40" E.
Insert		<i>Fl.R.5s No 6</i>	06° 56' 49.14" N., 099° 42' 22.38" E.	06° 56' 41.30" N., 099° 42' 33.55" E.

Chart No. 309 (Last correction 23/2018)

Replace		with		
			06° 56' .7 N., 099° 39' .5 E.	06° 56' .6 N., 099° 39' .7 E.

Chart No. 362 (Last correction 7/2017)

Replace		with		
			06° 56' .7 N., 099° 39' .5 E.	06° 56' .6 N., 099° 39' .7 E.

Publication : List of Lights and Buoys in Thai Water 2013, Pages 49

Source from : Aids to Navigation Division, dated 22<sup>nd</sup> May 2019

## ฝั่งตะวันตกของประเทศไทย (West Coast of Thailand)

## ทางเข้าคลองบุบอญสตูล (Entrance to Khlong Buboi, Satun)

หมายเลข No.	นาม และที่ตั้ง Name and Location	ตำบลที่ แลต. น., ลอง. อ. Position Lat. N., Long. E.	ลักษณะไฟ Characteristics	ระยะเห็นไกล (ไมล์ทะเล) Nominal Range (nautical miles)	ลักษณะทุ่น Description of buoys	หมายเหตุ Remarks
LB-364	ทุ่นไฟปากร่อง  Entrance Light-buoy	WGS84 DATUM 06 56 42.05 099 39 31.81  INDIAN1975 DATUM 06 56 34.20 099 39 43.00	รั้วเดี่ยว สีขาว ทุก ๆ 10 วินาที สว่าง 1.0 ว.ท., มืด 9.0 ว.ท.  Fl W 10s fl 1.0s, ec 9.0s		รูปกระป๋อง ทาสีแดงสลับขาวในทางตั้ง เครื่องหมายบนยอดเป็นรูปทรงกลมสีแดง  Can buoy painted red and whiteh vertical stripes with a single red sphere topmark.	ทอดไว้เป็นเครื่องหมาย แสดงปากแม่น้ำ  To indicate Landfall mark
LB-365	ทุ่นไฟหมายเลข 1 ทางด้านกราบขวาของร่องน้ำ  Light-buoy No 1 Starboard-hand of the channel	WGS84 DATUM 06 56 37.85 099 40 06.80  INDIAN1975 DATUM 06 56 30.00 099 40 18.00	รั้วเดี่ยว สีเขียว ทุก ๆ 5 วินาที สว่าง 0.5 ว.ท., มืด 4.5 ว.ท.  Fl G 5s fl 0.5s, ec 4.5s		รูปกระป๋องทาสีเขียว เครื่องหมายบนยอด เป็นรูปกรวย สีเขียว ปลายแหลมชี้ขึ้น 1 อัน  Can buoy painted green with a single green conical topmark, point upward	
LB-366	ทุ่นไฟหมายเลข 2 ทางด้านกราบซ้ายของร่องน้ำ  Light-buoy No 2 Port-hand of the channel	WGS84 DATUM 06 57 09.18 099 40 22.80  INDIAN1975 DATUM 06 57 01.34 099 40 33.95	รั้วเดี่ยว สีแดง ทุก ๆ 5 วินาที สว่าง 0.5 ว.ท., มืด 4.5 ว.ท.  Fl R 5s fl 0.5s, ec 4.5s		รูปกระป๋องทาสีแดง เครื่องหมายบนยอด เป็นรูปทรงกระบอก สีแดง 1 อัน  Can buoy painted red with a single red cylindrical topmark	
LB-367	ทุ่นไฟหมายเลข 3 ทางด้านกราบขวาของร่องน้ำ  Light-buoy No 3 Starboard-hand of the channel	WGS84 DATUM 06 57 01.85 099 40 48.80  INDIAN1975 DATUM 06 56 54.00 099 41 00.00	รั้วเดี่ยว สีเขียว ทุก ๆ 5 วินาที สว่าง 0.5 ว.ท., มืด 4.5 ว.ท.  Fl G 5s fl 0.5s, ec 4.5s		รูปกระป๋องทาสีเขียว เครื่องหมายบนยอด เป็นรูปกรวย สีเขียว ปลายแหลมชี้ขึ้น 1 อัน  Can buoy painted green with a single green conical topmark, point upward	

LB-368	<p>ทุ่นไฟหมายเลข 4 ทางด้านกราบซ้ายของร่องน้ำ</p> <p>Light-buoy No 4 Port-hand of the channel</p>	<p>WGS84 DATUM 06 57 26.35 099 41 16.19</p> <p>INDIAN1975 DATUM 06 57 18.50 099 41 27.40</p>	<p>ดับเดี่ยว สีแดง ทุก ๆ วินาที สว่าง 0.5 ว.ท., มืด 4.5 ว.ท.</p> <p>Fl R 5s fl 0.5s, ec 4.5s</p>	<p>รูปกระป๋องทาสีแดง เครื่องหมายบนยอด เป็นรูปทรงกระบอก สีแดง 1 อัน</p> <p>Can buoy painted red with a single red cylindrical topmark</p>	
LB-369	<p>ทุ่นไฟหมายเลข 6 ทางด้านกราบซ้ายของร่องน้ำ</p> <p>Light-buoy No 6 Port-hand of the channel</p>	<p>WGS84 DATUM 06 56 49.14 099 42 22.38</p> <p>INDIAN1975 DATUM 06 56 41.30 099 42 33.55</p>	<p>ดับเดี่ยว สีแดง ทุก ๆ วินาที สว่าง 0.5 ว.ท., มืด 4.5 ว.ท.</p> <p>Fl R 5s fl 0.5s, ec 4.5s</p>	<p>รูปกระป๋องทาสีแดง เครื่องหมายบนยอด เป็นรูปทรงกระบอก สีแดง 1 อัน</p> <p>Can buoy painted red with a single red cylindrical topmark</p>	