



ประกาศชาวเรือ
หมายเลข 16/2563
อ่าวไทย, ฝั่งตะวันตก
สงขลา, บริเวณทางเข้าท่าเรือสงขลา --- เรืออับปาง



ประกาศชาวเรือครั้งก่อน หมายเลข 2/2558 (ชั่วคราว) ยกเลิก

- รายละเอียด --- แผนที่หมายเลข 229 (แก้ไขครั้งสุดท้าย 14/2563) WGS84 DATUM
ให้เขียน  Rep 7° 17'.41 น., 100° 36'.50 อ.
- แผนที่หมายเลข 205 (แก้ไขครั้งสุดท้าย 14/2563) INDIAN 1975 DATUM
ให้เขียน  Rep 7° 17'.28 น., 100° 36'.69 อ.
- ข้อมูลจาก --- สถานีอุทกศาสตร์สงขลา, ลง 30 เมษายน 2563

ประกาศโดยกรมอุทกศาสตร์
กองทัพเรือ กรุงเทพมหานคร
10 กรกฎาคม 2563

Notice to Mariners
No. 16/20
Gulf of Thailand, West Coast
Songkhla, Entrance to Songkhla Harbour --- Wreck

Former Notice No. 2/2558 (Temporary) is cancelled.

Details : Chart No. 229 (Last correction 14/20) WGS84 DATUM
Insert  *Rep* 7° 17' .41 N., 100° 36' .50 E.
Chart No. 205 (Last correction 14/20) INDIAN 1975 DATUM
Insert  *Rep* 7° 17' .28 N., 100° 36' .69 E.

Source from : Songkhla Hydrographic Station, dated 30th April 2020

Issued by the Hydrographic Department,
Royal Thai Navy, Bangkok, Thailand
10th July 2020