



ประกาศชาวเรือ
หมายเลข 17/2562
อ่าวไทย, ฝั่งตะวันออก
ชลบุรี, ทางเข้าท่าเรือพาณิชย์สัตหีบ --- ไฟ

ประกาศชาวเรือครั้งก่อน หมายเลข 09/2562 (ชั่วคราว) ยกเลิก


รายละเอียด --- แผนที่หมายเลข 115 A (แก้ไขครั้งสุดท้าย 1/2560)

		WGS84 DATUM	INDIAN 1975 DATUM
ให้ย้าย  Q.Y.21m8M No 2	จาก :	12° 37' 24.12" น., 100° 54' 50.67" อ.	12° 37' 17.78" น., 100° 55' 02.62" อ.
	ไปยัง :	12° 37' 25.49" น., 100° 54' 51.15" อ.	12° 37' 19.16" น., 100° 55' 03.06" อ.

แผนที่หมายเลข 115 (แก้ไขครั้งสุดท้าย 6/2562)

ให้ย้าย  Q.Y.21m8M No 2	จาก :	12° 37' 24.12" น., 100° 54' 50.67" อ.	12° 37' 17.78" น., 100° 55' 02.62" อ.
	ไปยัง :	12° 37' 25.49" น., 100° 54' 51.15" อ.	12° 37' 19.16" น., 100° 55' 03.06" อ.

แผนที่หมายเลข 141 (แก้ไขครั้งสุดท้าย 6/2562)

ให้ย้าย  Q.Y.21m8M No 2	จาก :	12° 37' 24" น., 100° 54' 51" อ.	12° 37' 18" น., 100° 55' 03" อ.
	ไปยัง :	12° 37' 25" น., 100° 54' 51" อ.	12° 37' 19" น., 100° 55' 03" อ.

สมุดบรรณสาร --- ทำเนียบไฟและทุ่นในน่านน้ำไทย พ.ศ.2556, หน้า 98

ข้อมูลจาก --- กองเครื่องหมายทางเรือ, ลง 10 มิถุนายน 2562

ประกาศโดยกรมอุทกศาสตร์
กองทัพเรือ กรุงเทพมหานคร
20 มิถุนายน 2561

Notice to Mariners
No. 17/19
Gulf of Thailand, East Coast
Chon Buri, Entrance to Sattahip Commercial Port --- Light

Former Notice No. 09(T)/19 is cancelled.

Details : Chart No. 115 A (Last correction 1/17)

		WGS84 DATUM	INDIAN 1975 DATUM	
Move	✚ Q.Y.21m8M No 2	from :	12° 37' 24.12" N., 100° 54' 50.67" E.	12° 37' 17.78" N., 100° 55' 02.62" E.
		to :	12° 37' 25.49" N., 100° 54' 51.15" E.	12° 37' 19.16" N., 100° 55' 03.06" E.

Chart No. 115 (Last correction 6/19)

Move	✚ Q.Y.21m8M No 2	from :	12° 37' 24.12" N., 100° 54' 50.67" E.	12° 37' 17.78" N., 100° 55' 02.62" E.
		to :	12° 37' 25.49" N., 100° 54' 51.15" E.	12° 37' 19.16" N., 100° 55' 03.06" E.

Chart No. 141 (Last correction 6/19)

Move	✚ Q.Y.21m8M No 2	from :	12° 37' 24" N., 100° 54' 51" E.	12° 37' 18" N., 100° 55' 03" E.
		to :	12° 37' 25" N., 100° 54' 51" E.	12° 37' 19" N., 100° 55' 03" E.

Publication : List of Lights and Buoys in Thai Water 2013, Pages 98

Source from : Aids to Navigation Division., dated 10th June 2019

Issued by the Hydrographic Department,
Royal Thai Navy, Bangkok, Thailand
20th June 2019