


ประกาศชาวเรือ  
หมายเลข 18/2563  
ฝั่งตะวันตกของประเทศไทย  
สายเคเบิลใต้น้ำ


---

รายละเอียด --- แผนที่หมายเลข 350 (แก้ไขครั้งสุดท้าย 22/2561)

	INDIAN 1975 DATUM	WGS84 DATUM
ให้เขียน สายเคเบิลใต้น้ำ,  , ลากเชื่อมต่อ :	06° 49'.999 น., 099° 44'.756 อ.	06° 50'.130 น., 099° 44'.570 อ.
	06° 48'.699 น., 099° 44'.501 อ.	06° 48'.831 น., 099° 44'.315 อ.
	06° 48'.402 น., 099° 44'.470 อ.	06° 48'.533 น., 099° 44'.283 อ.
	06° 47'.640 น., 099° 44'.315 อ.	06° 47'.771 น., 099° 44'.129 อ.
	06° 47'.514 น., 099° 44'.281 อ.	06° 47'.646 น., 099° 44'.094 อ.
	06° 47'.404 น., 099° 44'.218 อ.	06° 47'.535 น., 099° 44'.032 อ.
	06° 47'.327 น., 099° 44'.139 อ.	06° 47'.459 น., 099° 43'.953 อ.
	06° 47'.271 น., 099° 44'.026 อ.	06° 47'.403 น., 099° 43'.840 อ.
	06° 47'.250 น., 099° 43'.882 อ.	06° 47'.381 น., 099° 43'.695 อ.
	06° 47'.216 น., 099° 43'.745 อ.	06° 47'.347 น., 099° 43'.558 อ.
	06° 47'.142 น., 099° 43'.562 อ.	06° 47'.273 น., 099° 43'.376 อ.
	06° 47'.102 น., 099° 43'.154 อ.	06° 47'.234 น., 099° 42'.968 อ.
	06° 47'.039 น., 099° 42'.987 อ.	06° 47'.171 น., 099° 42'.800 อ.
	06° 47'.028 น., 099° 42'.905 อ.	06° 47'.160 น., 099° 42'.719 อ.

06° 47'.052 น., 099° 42'.526 อ.	06° 47'.184 น., 099° 42'.340 อ.
06° 47'.003 น., 099° 42'.369 อ.	06° 47'.135 น., 099° 42'.183 อ.
06° 46'.977 น., 099° 42'.168 อ.	06° 47'.108 น., 099° 41'.982 อ.
06° 46'.991 น., 099° 41'.707 อ.	06° 47'.123 น., 099° 41'.521 อ.
06° 46'.817 น., 099° 41'.184 อ.	06° 46'.949 น., 099° 40'.998 อ.
06° 46'.695 น., 099° 40'.629 อ.	06° 46'.826 น., 099° 40'.443 อ.
06° 46'.371 น., 099° 38'.619 อ.	06° 46'.502 น., 099° 38'.433 อ.
06° 46'.218 น., 099° 38'.081 อ.	06° 46'.350 น., 099° 37'.896 อ.
06° 45'.957 น., 099° 37'.356 อ.	06° 46'.089 น., 099° 37'.170 อ.
06° 45'.493 น., 099° 35'.747 อ.	06° 45'.624 น., 099° 35'.562 อ.
06° 44'.581 น., 099° 32'.244 อ.	06° 44'.712 น., 099° 32'.059 อ.
06° 44'.343 น., 099° 31'.113 อ.	06° 44'.475 น., 099° 30'.928 อ.
06° 44'.320 น., 099° 30'.892 อ.	06° 44'.452 น., 099° 30'.708 อ.
06° 44'.218 น., 099° 30'.861 อ.	06° 44'.350 น., 099° 30'.677 อ.
06° 44'.314 น., 099° 30'.745 อ.	06° 44'.446 น., 099° 30'.560 อ.
06° 44'.239 น., 099° 30'.376 อ.	06° 44'.370 น., 099° 30'.191 อ.
06° 44'.103 น., 099° 29'.966 อ.	06° 44'.325 น., 099° 29'.781 อ.
06° 43'.901 น., 099° 29'.001 อ.	06° 44'.033 น., 099° 28'.817 อ.

แผนที่หมายเลข 309 (แก้ไขครั้งสุดท้าย 6/2563)


	INDIAN 1975 DATUM	WGS84 DATUM
ให้เขียน สายเคเบิลใต้น้ำ,  , ลากเชื่อมต่อ :	06° 50'.47 น., 099° 44'.85 อ. (ฝั่ง)	06° 50'.60 น., 099° 44'.66 อ. (ฝั่ง)
	06° 47'.64 น., 099° 44'.32 อ.	06° 47'.77 น., 099° 44'.13 อ.
	06° 47'.40 น., 099° 44'.22 อ.	06° 47'.54 น., 099° 44'.03 อ.
	06° 47'.25 น., 099° 43'.88 อ.	06° 47'.38 น., 099° 43'.70 อ.
	06° 47'.04 น., 099° 42'.99 อ.	06° 47'.17 น., 099° 42'.80 อ.
	06° 47'.05 น., 099° 42'.53 อ.	06° 47'.18 น., 099° 42'.34 อ.
	06° 46'.98 น., 099° 42'.17 อ.	06° 47'.11 น., 099° 41'.98 อ.
	06° 46'.99 น., 099° 41'.71 อ.	06° 47'.12 น., 099° 41'.52 อ.
	06° 46'.70 น., 099° 40'.63 อ.	06° 46'.83 น., 099° 40'.44 อ.
	06° 46'.37 น., 099° 38'.62 อ.	06° 46'.50 น., 099° 38'.43 อ.
	06° 45'.96 น., 099° 37'.36 อ.	06° 46'.09 น., 099° 37'.17 อ.
	06° 44'.58 น., 099° 32'.24 อ.	06° 44'.71 น., 099° 32'.06 อ.
	06° 44'.34 น., 099° 31'.10 อ.	06° 44'.47 น., 099° 30'.91 อ.
	06° 44'.24 น., 099° 30'.38 อ.	06° 44'.37 น., 099° 30'.19 อ.
	06° 44'.10 น., 099° 29'.97 อ.	06° 44'.24 น., 099° 29'.78 อ.
	06° 43'.01 น., 099° 25'.19 อ.	06° 43'.15 น., 099° 25'.01 อ.
	06° 42'.91 น., 099° 24'.61 อ.	06° 43'.04 น., 099° 24'.43 อ.

06° 42'.75 น., 099° 24'.28 อ.	06° 42'.88 น., 099° 24'.09 อ.
06° 42'.53 น., 099° 24'.04 อ.	06° 42'.67 น., 099° 23'.85 อ.
06° 42'.35 น., 099° 23'.91 อ.	06° 42'.48 น., 099° 23'.72 อ.
06° 41'.89 น., 099° 23'.74 อ.	06° 42'.02 น., 099° 23'.55 อ.
06° 41'.37 น., 099° 23'.33 อ.	06° 41'.50 น., 099° 23'.15 อ.
06° 41'.08 น., 099° 23'.15 อ.	06° 41'.21 น., 099° 22'.97 อ.
06° 40'.68 น., 099° 22'.98 อ.	06° 40'.81 น., 099° 22'.80 อ.
06° 40'.04 น., 099° 22'.50 อ.	06° 40'.18 น., 099° 22'.32 อ.
06° 39'.59 น., 099° 22'.20 อ.	06° 39'.72 น., 099° 22'.02 อ.
06° 39'.09 น., 099° 21'.50 อ.	06° 39'.22 น., 099° 21'.31 อ.
06° 38'.62 น., 099° 19'.84 อ.	06° 38'.75 น., 099° 19'.65 อ.
06° 38'.14 น., 099° 18'.42 อ.	06° 38'.28 น., 099° 18'.23 อ.
06° 37'.92 น., 099° 18'.10 อ.	06° 38'.05 น., 099° 17'.92 อ.
06° 37'.72 น., 099° 17'.52 อ.	06° 37'.85 น., 099° 17'.34 อ.
06° 37'.54 น., 099° 16'.87 อ.	06° 37'.67 น., 099° 16'.69 อ.
06° 37'.22 น., 099° 15'.45 อ.	06° 37'.35 น., 099° 15'.27 อ.
06° 37'.10 น., 099° 15'.05 อ.	06° 37'.23 น., 099° 14'.86 อ.
06° 34'.97 น., 099° 08'.76 อ.	06° 35'.10 น., 099° 08'.57 อ.


06° 34'.70 น.,	06° 34'.83 น.,
099° 08'.37 อ.	099° 08'.19 อ.
06° 34'.44 น.,	06° 34'.57 น.,
099° 08'.12 อ.	099° 07'.94 อ.
06° 33'.70 น.,	06° 33'.83 น.,
099° 07'.67 อ.	099° 07'.49 อ.
06° 33'.18 น.,	06° 33'.32 น.,
099° 07'.28 อ.	099° 07'.10 อ.
06° 07'.00 น.,	06° 07'.14 น.,
098° 50'.26 อ.	098° 50'.08 อ.

แผนที่หมายเลข 362 (แก้ไขครั้งสุดท้าย 22/2562)

Segment S-1S.1 (Penang, Malaysia to BU Thailand)


	INDIAN 1975 DATUM	WGS84 DATUM
ให้เขียน สายเคเบิลใต้น้ำ,  , ลากเชื่อมต่อ :	05° 40'.05 น.,	05° 40'.18 น.,
	100° 09'.94 อ.	100° 09'.75 อ.
	05° 46'.94 น.,	05° 47'.08 น.,
	099° 58'.35 อ.	099° 58'.16 อ.
	06° 06'.38 น.,	06° 06'.52 น.,
	098° 49'.85 อ.	098° 49'.67 อ.

Segment S-1S.2 (Satun to BU Thailand)

	INDIAN 1975 DATUM	WGS84 DATUM
ให้เขียน สายเคเบิลใต้น้ำ,  , ลากเชื่อมต่อ :	06° 50'.49 น.,	06° 50'.62 น.,
	099° 44'.85 อ.	099° 44'.66 อ.
	(ฝั่ง)	(ฝั่ง)
	06° 47'.33 น.,	06° 47'.46 น.,
	099° 44'.14 อ.	099° 43'.95 อ.
	06° 46'.99 น.,	06° 47'.12 น.,
	099° 41'.71 อ.	099° 41'.52 อ.
	06° 46'.37 น.,	06° 46'.50 น.,
	099° 38'.62 อ.	099° 38'.43 อ.
	06° 44'.29 น.,	06° 44'.42 น.,
	099° 30'.61 อ.	099° 30'.42 อ.
	06° 42'.75 น.,	06° 42'.88 น.,
	099° 24'.28 อ.	099° 24'.09 อ.
	06° 39'.34 น.,	06° 39'.47 น.,
	099° 21'.92 อ.	099° 21'.74 อ.

06° 34'.81 น.,	06° 34'.94 น.,
099° 08'.52 อ.	099° 08'.34 อ.
06° 06'.38 น.,	06° 06'.52 น.,
098° 49'.85 อ.	098° 49'.67 อ.

Segment S-15.3 (BU Myanmar to BU Thailand)

	INDIAN 1975 DATUM	WGS84 DATUM
ให้เขียน สายเคเบิลใต้น้ำ,  , ลากเชื่อมต่อ :	06° 13'.34 น.,	06° 13'.47 น.,
	094° 00'.00 อ.	093° 59'.86 อ.
	06° 17'.62 น.,	06° 17'.76 น.,
	094° 06'.05 อ.	094° 05'.91 อ.
	06° 20'.91 น.,	06° 21'.04 น.,
	094° 09'.70 อ.	094° 09'.56 อ.
	06° 24'.34 น.,	06° 24'.47 น.,
	094° 12'.85 อ.	094° 12'.70 อ.
	06° 25'.48 น.,	06° 25'.62 น.,
	094° 14'.20 อ.	094° 14'.05 อ.
	06° 26'.07 น.,	06° 26'.20 น.,
	094° 15'.19 อ.	094° 15'.05 อ.
	06° 26'.54 น.,	06° 26'.67 น.,
	094° 16'.55 อ.	094° 16'.40 อ.
	06° 26'.69 น.,	06° 26'.83 น.,
	094° 17'.73 อ.	094° 17'.58 อ.
	06° 26'.66 น.,	06° 26'.79 น.,
	094° 19'.93 อ.	094° 19'.78 อ.
	06° 26'.52 น.,	06° 26'.65 น.,
	094° 24'.78 อ.	094° 24'.63 อ.
	06° 27'.90 น.,	06° 28'.03 น.,
	094° 32'.16 อ.	094° 32'.01 อ.
	06° 28'.38 น.,	06° 28'.51 น.,
	094° 33'.29 อ.	094° 33'.15 อ.
	06° 28'.60 น.,	06° 28'.73 น.,
	094° 34'.54 อ.	094° 34'.39 อ.
	06° 29'.64 น.,	06° 29'.77 น.,
	094° 34'.89 อ.	094° 34'.74 อ.
	06° 28'.65 น.,	06° 28'.78 น.,
	094° 35'.40 อ.	094° 35'.25 อ.

06° 30'.23 น., 094° 42'.29 อ.	06° 30'.36 น., 094° 42'.14 อ.
06° 30'.67 น., 094° 43'.33 อ.	06° 30'.80 น., 094° 43'.18 อ.
06° 34'.51 น., 094° 50'.32 อ.	06° 34'.64 น., 094° 50'.17 อ.
06° 35'.02 น., 094° 51'.87 อ.	06° 35'.15 น., 094° 51'.72 อ.
06° 35'.23 น., 094° 53'.16 อ.	06° 35'.36 น., 094° 53'.01 อ.
06° 35'.47 น., 095° 18'.67 อ.	06° 35'.60 น., 095° 18'.51 อ.
06° 34'.77 น., 095° 27'.65 อ.	06° 34'.90 น., 095° 27'.49 อ.
06° 33'.62 น., 095° 34'.52 อ.	06° 33'.75 น., 095° 34'.37 อ.
06° 30'.18 น., 095° 47'.01 อ.	06° 30'.31 น., 095° 46'.85 อ.
06° 28'.18 น., 095° 56'.15 อ.	06° 28'.31 น., 095° 55'.99 อ.
06° 28'.27 น., 096° 06'.76 อ.	06° 28'.40 น., 096° 06'.60 อ.
06° 31'.08 น., 096° 12'.15 อ.	06° 31'.21 น., 096° 11'.99 อ.
06° 31'.43 น., 096° 14'.47 อ.	06° 31'.56 น., 096° 14'.31 อ.
06° 31'.35 น., 096° 16'.81 อ.	06° 31'.49 น., 096° 16'.65 อ.
06° 30'.97 น., 096° 18'.72 อ.	06° 31'.10 น., 096° 18'.56 อ.
06° 28'.87 น., 096° 22'.74 อ.	06° 29'.00 น., 096° 22'.58 อ.
06° 28'.34 น., 096° 25'.60 อ.	06° 28'.48 น., 096° 25'.44 อ.
06° 27'.72 น., 096° 38'.99 อ.	06° 27'.85 น., 096° 38'.83 อ.
06° 05'.01 น., 097° 36'.14 อ.	06° 05'.15 น., 097° 35'.97 อ.

06° 03'.42 น., 097° 39'.98 อ.	06° 03'.55 น., 097° 39'.81 อ.
06° 03'.31 น., 097° 41'.85 อ.	06° 03'.44 น., 097° 41'.68 อ.
06° 03'.53 น., 097° 42'.47 อ.	06° 03'.67 น., 097° 42'.30 อ.
06° 03'.57 น., 097° 43'.30 อ.	06° 03'.70 น., 097° 43'.12 อ.
06° 02'.95 น., 097° 49'.65 อ.	06° 03'.09 น., 097° 49'.48 อ.
06° 03'.21 น., 097° 51'.05 อ.	06° 03'.35 น., 097° 50'.87 อ.
06° 03'.22 น., 097° 51'.81 อ.	06° 03'.35 น., 097° 51'.64 อ.
06° 02'.86 น., 097° 54'.59 อ.	06° 03'.00 น., 097° 54'.41 อ.
06° 02'.99 น., 097° 55'.55 อ.	06° 03'.12 น., 097° 55'.38 อ.
06° 02'.81 น., 097° 58'.34 อ.	06° 02'.94 น., 097° 58'.17 อ.
06° 06'.38 น., 098° 49'.85 อ.	06° 06'.52 น., 098° 49'.67 อ.

ข้อมูลจาก --- บริษัท ทีไอที จำกัด (มหาชน), ลง 21 กุมภาพันธ์ 2563


ประกาศโดยกรมอุทกศาสตร์  
กองทัพเรือ กรุงเทพมหานคร  
14 กรกฎาคม 2563



Notice to Mariners  
No.18/20  
West Coast of Thailand  
Submarine cable


---

Details : Chart No. 350 (Last correction 22/18)

	INDIAN 1975 DATUM	WGS84 DATUM
Insert submarine cable,  , joining :	06° 49'.999 N., 099° 44'.756 E.	06° 50'.130 N., 099° 44'.570 E.
	06° 48'.699 N., 099° 44'.501 E.	06° 48'.831 N., 099° 44'.315 E.
	06° 48'.402 N., 099° 44'.470 E.	06° 48'.533 N., 099° 44'.283 E.
	06° 47'.640 N., 099° 44'.315 E.	06° 47'.771 N., 099° 44'.129 E.
	06° 47'.514 N., 099° 44'.281 E.	06° 47'.646 N., 099° 44'.094 E.
	06° 47'.404 N., 099° 44'.218 E.	06° 47'.535 N., 099° 44'.032 E.
	06° 47'.327 N., 099° 44'.139 E.	06° 47'.459 N., 099° 43'.953 E.
	06° 47'.271 N., 099° 44'.026 E.	06° 47'.403 N., 099° 43'.840 E.
	06° 47'.250 N., 099° 43'.882 E.	06° 47'.381 N., 099° 43'.695 E.
	06° 47'.216 N., 099° 43'.745 E.	06° 47'.347 N., 099° 43'.558 E.
	06° 47'.142 N., 099° 43'.562 E.	06° 47'.273 N., 099° 43'.376 E.
	06° 47'.102 N., 099° 43'.154 E.	06° 47'.234 N., 099° 42'.968 E.
	06° 47'.039 N., 099° 42'.987 E.	06° 47'.171 N., 099° 42'.800 E.
	06° 47'.028 N., 099° 42'.905 E.	06° 47'.160 N., 099° 42'.719 E.
	06° 47'.052 N., 099° 42'.526 E.	06° 47'.184 N., 099° 42'.340 E.

06° 47'.003 N., 099° 42'.369 E.	06° 47'.135 N., 099° 42'.183 E.
06° 46'.977 N., 099° 42'.168 E.	06° 47'.108 N., 099° 41'.982 E.
06° 46'.991 N., 099° 41'.707 E.	06° 47'.123 N., 099° 41'.521 E.
06° 46'.817 N., 099° 41'.184 E.	06° 46'.949 N., 099° 40'.998 E.
06° 46'.695 N., 099° 40'.629 E.	06° 46'.826 N., 099° 40'.443 E.
06° 46'.371 N., 099° 38'.619 E.	06° 46'.502 N., 099° 38'.433 E.
06° 46'.218 N., 099° 38'.081 E.	06° 46'.350 N., 099° 37'.896 E.
06° 45'.957 N., 099° 37'.356 E.	06° 46'.089 N., 099° 37'.170 E.
06° 45'.493 N., 099° 35'.747 E.	06° 45'.624 N., 099° 35'.562 E.
06° 44'.581 N., 099° 32'.244 E.	06° 44'.712 N., 099° 32'.059 E.
06° 44'.343 N., 099° 31'.113 E.	06° 44'.475 N., 099° 30'.928 E.
06° 44'.320 N., 099° 30'.892 E.	06° 44'.452 N., 099° 30'.708 E.
06° 44'.218 N., 099° 30'.861 E.	06° 44'.350 N., 099° 30'.677 E.
06° 44'.314 N., 099° 30'.745 E.	06° 44'.446 N., 099° 30'.560 E.
06° 44'.239 N., 099° 30'.376 E.	06° 44'.370 N., 099° 30'.191 E.
06° 44'.103 N., 099° 29'.966 E.	06° 44'.325 N., 099° 29'.781 E.
06° 43'.901 N., 099° 29'.001 E.	06° 44'.033 N., 099° 28'.817 E.

Chart No. 309 (Last correction 6/20)


	INDIAN 1975 DATUM	WGS84 DATUM
Insert submarine cable,  , joining :	06° 50'.47 N., 099° 44'.85 E. (shore)	06° 50'.60 N., 099° 44'.66 E. (shore)
	06° 47'.64 N., 099° 44'.32 E.	06° 47'.77 N., 099° 44'.13 E.
	06° 47'.40 N., 099° 44'.22 E.	06° 47'.54 N., 099° 44'.03 E.
	06° 47'.25 N., 099° 43'.88 E.	06° 47'.38 N., 099° 43'.70 E.
	06° 47'.04 N., 099° 42'.99 E.	06° 47'.17 N., 099° 42'.80 E.
	06° 47'.05 N., 099° 42'.53 E.	06° 47'.18 N., 099° 42'.34 E.
	06° 46'.98 N., 099° 42'.17 E.	06° 47'.11 N., 099° 41'.98 E.
	06° 46'.99 N., 099° 41'.71 E.	06° 47'.12 N., 099° 41'.52 E.
	06° 46'.70 N., 099° 40'.63 E.	06° 46'.83 N., 099° 40'.44 E.
	06° 46'.37 N., 099° 38'.62 E.	06° 46'.50 N., 099° 38'.43 E.
	06° 45'.96 N., 099° 37'.36 E.	06° 46'.09 N., 099° 37'.17 E.
	06° 44'.58 N., 099° 32'.24 E.	06° 44'.71 N., 099° 32'.06 E.
	06° 44'.34 N., 099° 31'.10 E.	06° 44'.47 N., 099° 30'.91 E.
	06° 44'.24 N., 099° 30'.38 E.	06° 44'.37 N., 099° 30'.19 E.
	06° 44'.10 N., 099° 29'.97 E.	06° 44'.24 N., 099° 29'.78 E.
	06° 43'.01 N., 099° 25'.19 E.	06° 43'.15 N., 099° 25'.01 E.
	06° 42'.91 N., 099° 24'.61 E.	06° 43'.04 N., 099° 24'.43 E.

06° 42'.75 N., 099° 24'.28 E.	06° 42'.88 N., 099° 24'.09 E.
06° 42'.53 N., 099° 24'.04 E.	06° 42'.67 N., 099° 23'.85 E.
06° 42'.35 N., 099° 23'.91 E.	06° 42'.48 N., 099° 23'.72 E.
06° 41'.89 N., 099° 23'.74 E.	06° 42'.02 N., 099° 23'.55 E.
06° 41'.37 N., 099° 23'.33 E.	06° 41'.50 N., 099° 23'.15 E.
06° 41'.08 N., 099° 23'.15 E.	06° 41'.21 N., 099° 22'.97 E.
06° 40'.68 N., 099° 22'.98 E.	06° 40'.81 N., 099° 22'.80 E.
06° 40'.04 N., 099° 22'.50 E.	06° 40'.18 N., 099° 22'.32 E.
06° 39'.59 N., 099° 22'.20 E.	06° 39'.72 N., 099° 22'.02 E.
06° 39'.09 N., 099° 21'.50 E.	06° 39'.22 N., 099° 21'.31 E.
06° 38'.62 N., 099° 19'.84 E.	06° 38'.75 N., 099° 19'.65 E.
06° 38'.14 N., 099° 18'.42 E.	06° 38'.28 N., 099° 18'.23 E.
06° 37'.92 N., 099° 18'.10 E.	06° 38'.05 N., 099° 17'.92 E.
06° 37'.72 N., 099° 17'.52 E.	06° 37'.85 N., 099° 17'.34 E.
06° 37'.54 N., 099° 16'.87 E.	06° 37'.67 N., 099° 16'.69 E.
06° 37'.22 N., 099° 15'.45 E.	06° 37'.35 N., 099° 15'.27 E.
06° 37'.10 N., 099° 15'.05 E.	06° 37'.23 N., 099° 14'.86 E.
06° 34'.97 N., 099° 08'.76 E.	06° 35'.10 N., 099° 08'.57 E.


06° 34'.70 N.,	06° 34'.83 N.,
099° 08'.37 E.	099° 08'.19 E.
06° 34'.44 N.,	06° 34'.57 N.,
099° 08'.12 E.	099° 07'.94 E.
06° 33'.70 N.,	06° 33'.83 N.,
099° 07'.67 E.	099° 07'.49 E.
06° 33'.18 N.,	06° 33'.32 N.,
099° 07'.28 E.	099° 07'.10 E.
06° 07'.00 N.,	06° 07'.14 N.,
098° 50'.26 E.	098° 50'.08 E.

Chart No. 362 (Last correction 22/19)

Segment S-1S.1 (Penang, Malaysia to BU Thailand)


	INDIAN 1975 DATUM	WGS84 DATUM
<b>Insert</b> submarine cable,  , joining :	05° 40'.05 N.,	05° 40'.18 N.,
	100° 09'.94 E.	100° 09'.75 E.
	05° 46'.94 N.,	05° 47'.08 N.,
	099° 58'.35 E.	099° 58'.16 E.
	06° 06'.38 N.,	06° 06'.52 N.,
	098° 49'.85 E.	098° 49'.67 E.

Segment S-1S.2 (Satun to BU Thailand)

	INDIAN 1975 DATUM	WGS84 DATUM
<b>Insert</b> submarine cable,  , joining :	06° 50'.49 N.,	06° 50'.62 N.,
	099° 44'.85 E.	099° 44'.66 E.
	(shore)	(shore)
	06° 47'.33 N.,	06° 47'.46 N.,
	099° 44'.14 E.	099° 43'.95 E.
	06° 46'.99 N.,	06° 47'.12 N.,
	099° 41'.71 E.	099° 41'.52 E.
	06° 46'.37 N.,	06° 46'.50 N.,
	099° 38'.62 E.	099° 38'.43 E.
	06° 44'.29 N.,	06° 44'.42 N.,
	099° 30'.61 E.	099° 30'.42 E.
	06° 42'.75 N.,	06° 42'.88 N.,
	099° 24'.28 E.	099° 24'.09 E.
	06° 39'.34 N.,	06° 39'.47 N.,
	099° 21'.92 E.	099° 21'.74 E.

06° 34'.81 N.,	06° 34'.94 N.,
099° 08'.52 E.	099° 08'.34 E.
06° 06'.38 N.,	06° 06'.52 N.,
098° 49'.85 E.	098° 49'.67 E.

Segment S-1S.3 (BU Myanmar to BU Thailand)

	INDIAN 1975 DATUM	WGS84 DATUM
<b>Insert</b> submarine cable,  , joining :	06° 13'.34 N.,	06° 13'.47 N.,
	094° 00'.00 E.	093° 59'.86 E.
	06° 17'.62 N.,	06° 17'.76 N.,
	094° 06'.05 E.	094° 05'.91 E.
	06° 20'.91 N.,	06° 21'.04 N.,
	094° 09'.70 E.	094° 09'.56 E.
	06° 24'.34 N.,	06° 24'.47 N.,
	094° 12'.85 E.	094° 12'.70 E.
	06° 25'.48 N.,	06° 25'.62 N.,
	094° 14'.20 E.	094° 14'.05 E.
	06° 26'.07 N.,	06° 26'.20 N.,
	094° 15'.19 E.	094° 15'.05 E.
	06° 26'.54 N.,	06° 26'.67 N.,
	094° 16'.55 E.	094° 16'.40 E.
	06° 26'.69 N.,	06° 26'.83 N.,
	094° 17'.73 E.	094° 17'.58 E.
	06° 26'.66 N.,	06° 26'.79 N.,
	094° 19'.93 E.	094° 19'.78 E.
	06° 26'.52 N.,	06° 26'.65 N.,
	094° 24'.78 E.	094° 24'.63 E.
	06° 27'.90 N.,	06° 28'.03 N.,
	094° 32'.16 E.	094° 32'.01 E.
	06° 28'.38 N.,	06° 28'.51 N.,
	094° 33'.29 E.	094° 33'.15 E.
	06° 28'.60 N.,	06° 28'.73 N.,
	094° 34'.54 E.	094° 34'.39 E.
	06° 29'.64 N.,	06° 29'.77 N.,
	094° 34'.89 E.	094° 34'.74 E.
	06° 28'.65 N.,	06° 28'.78 N.,
	094° 35'.40 E.	094° 35'.25 E.

06° 30'.23 N., 094° 42'.29 E.	06° 30'.36 N., 094° 42'.14 E.
06° 30'.67 N., 094° 43'.33 E.	06° 30'.80 N., 094° 43'.18 E.
06° 34'.51 N., 094° 50'.32 E.	06° 34'.64 N., 094° 50'.17 E.
06° 35'.02 N., 094° 51'.87 E.	06° 35'.15 N., 094° 51'.72 E.
06° 35'.23 N., 094° 53'.16 E.	06° 35'.36 N., 094° 53'.01 E.
06° 35'.47 N., 095° 18'.67 E.	06° 35'.60 N., 095° 18'.51 E.
06° 34'.77 N., 095° 27'.65 E.	06° 34'.90 N., 095° 27'.49 E.
06° 33'.62 N., 095° 34'.52 E.	06° 33'.75 N., 095° 34'.37 E.
06° 30'.18 N., 095° 47'.01 E.	06° 30'.31 N., 095° 46'.85 E.
06° 28'.18 N., 095° 56'.15 E.	06° 28'.31 N., 095° 55'.99 E.
06° 28'.27 N., 096° 06'.76 E.	06° 28'.40 N., 096° 06'.60 E.
06° 31'.08 N., 096° 12'.15 E.	06° 31'.21 N., 096° 11'.99 E.
06° 31'.43 N., 096° 14'.47 E.	06° 31'.56 N., 096° 14'.31 E.
06° 31'.35 N., 096° 16'.81 E.	06° 31'.49 N., 096° 16'.65 E.
06° 30'.97 N., 096° 18'.72 E.	06° 31'.10 N., 096° 18'.56 E.
06° 28'.87 N., 096° 22'.74 E.	06° 29'.00 N., 096° 22'.58 E.
06° 28'.34 N., 096° 25'.60 E.	06° 28'.48 N., 096° 25'.44 E.
06° 27'.72 N., 096° 38'.99 E.	06° 27'.85 N., 096° 38'.83 E.
06° 05'.01 N., 097° 36'.14 E.	06° 05'.15 N., 097° 35'.97 E.

06° 03'.42 N., 097° 39'.98 E.	06° 03'.55 N., 097° 39'.81 E.
06° 03'.31 N., 097° 41'.85 E.	06° 03'.44 N., 097° 41'.68 E.
06° 03'.53 N., 097° 42'.47 E.	06° 03'.67 N., 097° 42'.30 E.
06° 03'.57 N., 097° 43'.30 E.	06° 03'.70 N., 097° 43'.12 E.
06° 02'.95 N., 097° 49'.65 E.	06° 03'.09 N., 097° 49'.48 E.
06° 03'.21 N., 097° 51'.05 E.	06° 03'.35 N., 097° 50'.87 E.
06° 03'.22 N., 097° 51'.81 E.	06° 03'.35 N., 097° 51'.64 E.
06° 02'.86 N., 097° 54'.59 E.	06° 03'.00 N., 097° 54'.41 E.
06° 02'.99 N., 097° 55'.55 E.	06° 03'.12 N., 097° 55'.38 E.
06° 02'.81 N., 097° 58'.34 E.	06° 02'.94 N., 097° 58'.17 E.
06° 06'.38 N., 098° 49'.85 E.	06° 06'.52 N., 098° 49'.67 E.

Source from : TOT Public Company Limited, 21<sup>st</sup> Feb 2020

Issued by the Hydrographic Department,  
Royal Thai Navy, Bangkok, Thailand  
14<sup>th</sup> July 2020