



ประกาศชาวเรือ  
หมายเลข 20/2561  
อ่าวไทย, ฝั่งตะวันออก  
ระยอง, เกาะเสม็ด — บริเวณปลาชุกชุม

---

รายละเอียด --- แผนที่หมายเลข 116 (แก้ไขครั้งสุดท้าย 2/2560)

	INDIAN 1975 DATUM	WGS84 DATUM
ให้เขียน 	12° 28' 42.9" น., 101° 28' 27.8" อ.	12° 28' 49.3" น., 101° 28' 15.7" อ.
	12° 28' 44.6" น., 101° 26' 45.8" อ.	12° 28' 51.0" น., 101° 26' 33.7" อ.

แผนที่หมายเลข 141 (แก้ไขครั้งสุดท้าย 7/2561)

	INDIAN 1975 DATUM	WGS84 DATUM
ให้เขียน 	12° 32'.5 น., 101° 32'.2 อ.	12° 32'.6 น., 101° 32'.0 อ.
	12° 28'.7 น., 101° 28'.5 อ.	12° 28'.8 น., 101° 28'.3 อ.
	12° 28'.7 น., 101° 26'.8 อ.	12° 28'.8 น., 101° 26'.6 อ.

ข้อมูลจาก --- กรมยุทธการทหารเรือ, ลง 13 มีนาคม 2561

ประกาศโดยกรมอุทกศาสตร์  
กองทัพเรือ กรุงเทพมหานคร  
18 มิถุนายน 2561

Notice to Mariners  
No. 20/18  
Gulf of Thailand, East Coast  
Rayong, Ko Samet — Fish havens

---

Details : Chart No. 116 (Last correction 2/2017)



	INDIAN 1975 DATUM	WGS84 DATUM
Insert 	12° 28' 42.9" N., 101° 28' 27.8" E.	12° 28' 49.3" N., 101° 28' 15.7" E.
	12° 28' 44.6" N., 101° 26' 45.8" E.	12° 28' 51.0" N., 101° 26' 33.7" E.

Chart No. 141 (Last correction 7/2018)

	INDIAN 1975 DATUM	WGS84 DATUM
Insert 	12° 32' .5 N., 101° 32' .2 E.	12° 32' .6 N., 101° 32' .0 E.
	12° 28' .7 N., 101° 28' .5 E.	12° 28' .8 N., 101° 28' .3 E.
	12° 28' .7 N., 101° 26' .8 E.	12° 28' .8 N., 101° 26' .6 E.

Source from : The Naval Operations Department, dated 13<sup>th</sup> March 2018

Issued by the Hydrographic Department,  
Royal Thai Navy, Bangkok, Thailand  
18<sup>th</sup> June 2018