



ประกาศชาวเรือ
 หมายเลข 20/2562
 อ่าวไทย, ฝั่งตะวันตก
 นครศรีธรรมราช, สุราษฎร์ธานี, ขนอม ถึง เกาะสมุย --- ท่อทางไต้ฟ้า


ประกาศชาวเรือครั้งก่อน หมายเลข 39/2559 (ล่องหน้า) ยกเลิก
 รายละเอียด --- แผนที่หมายเลข 243 (แก้ไขครั้งสุดท้าย 7/2562)

	INDIAN 1975 DATUM	WGS84 DATUM
ให้เขียน ท่อทางไต้ฟ้า,  , ลากเชื่อมต่อ :	9° 17'.93 น.,	9° 18'.05 น.,
	99° 50'.41 อ.	99° 50'.23 อ.
	(ฝั่ง)	(ฝั่ง)
	9° 17'.97 น.,	9° 18'.09 น.,
	99° 50'.66 อ.	99° 50'.47 อ.
	9° 20'.96 น.,	9° 21'.08 น.,
	99° 52'.25 อ.	99° 52'.06 อ.
	9° 21'.04 น.,	9° 21'.16 น.,
	99° 52'.32 อ.	99° 52'.13 อ.
	9° 21'.69 น.,	9° 21'.81 น.,
	99° 52'.68 อ.	99° 52'.49 อ.
	9° 25'.67 น.,	9° 25'.79 น.,
	99° 55'.72 อ.	99° 55'.53 อ.
	9° 25'.74 น.,	9° 25'.86 น.,
	99° 55'.84 อ.	99° 55'.65 อ.
	9° 25'.67 น.,	9° 25'.79 น.,
	99° 55'.99 อ.	99° 55'.80 อ.
	9° 25'.58 น.,	9° 25'.70 น.,
	99° 56'.19 อ.	99° 56'.00 อ.
	9° 25'.46 น.,	9° 25'.58 น.,
	99° 56'.33 อ.	99° 56'.14 อ.
	(ฝั่ง)	(ฝั่ง)


แผนที่หมายเลข 261 (แก้ไขครั้งสุดท้าย 7/2562)

	INDIAN 1975 DATUM	WGS84 DATUM
ให้เขียน ท่อทางใต้น้ำ,  , ลากเชื่อมต่อ :	9° 17'.93 น., 99° 50'.40 อ. (ฝั่ง)	9° 18'.05 น., 99° 50'.21 อ. (ฝั่ง)
	9° 17'.97 น., 99° 50'.66 อ.	9° 18'.09 น., 99° 50'.47 อ.
	9° 20'.96 น., 99° 52'.25 อ.	9° 21'.08 น., 99° 52'.06 อ.
	9° 21'.04 น., 99° 52'.32 อ.	9° 21'.16 น., 99° 52'.13 อ.
	9° 21'.69 น., 99° 52'.68 อ.	9° 21'.81 น., 99° 52'.49 อ.
	9° 25'.67 น., 99° 55'.72 อ.	9° 25'.79 น., 99° 55'.53 อ.
	9° 25'.74 น., 99° 55'.84 อ.	9° 25'.86 น., 99° 55'.65 อ.
	9° 25'.67 น., 99° 55'.99 อ.	9° 25'.79 น., 99° 55'.80 อ.
	9° 25'.58 น., 99° 56'.19 อ.	9° 25'.70 น., 99° 56'.00 อ.
	9° 25'.49 น., 99° 56'.29 อ. (ฝั่ง)	9° 25'.61 น., 99° 56'.10 อ. (ฝั่ง)

แผนที่หมายเลข 204 (แก้ไขครั้งสุดท้าย 19/2562)

	INDIAN 1975 DATUM	WGS84 DATUM
ให้เขียน ท่อทางใต้น้ำ,  , ลากเชื่อมต่อ :	9° 17'.93 น., 99° 50'.40 อ. (ฝั่ง)	9° 18'.05 น., 99° 50'.21 อ. (ฝั่ง)
	9° 17'.97 น., 99° 50'.66 อ.	9° 18'.09 น., 99° 50'.47 อ.
	9° 20'.96 น., 99° 52'.25 อ.	9° 21'.08 น., 99° 52'.06 อ.
	9° 21'.63 น., 99° 52'.64 อ.	9° 21'.75 น., 99° 52'.45 อ.
	9° 25'.67 น., 99° 55'.72 อ.	9° 25'.79 น., 99° 55'.53 อ.
	9° 25'.45 น., 99° 56'.34 อ. (ฝั่ง)	9° 25'.57 น., 99° 56'.15 อ. (ฝั่ง)

แผนที่หมายเลข 045 (แก้ไขครั้งสุดท้าย 14/2562)

	INDIAN 1975 DATUM	WGS84 DATUM
ให้เขียน ท่อทางใต้น้ำ,  , ลากเชื่อมต่อ :	9° 17'.9 น., 99° 50'.4 อ. (ฝั่ง)	9° 18'.1 น., 99° 50'.2 อ. (ฝั่ง)
	9° 25'.5 น., 99° 56'.3 อ. (ฝั่ง)	9° 25'.6 น., 99° 56'.2 อ. (ฝั่ง)

ข้อมูลจาก --- การประปาส่วนภูมิภาค, ลง 14 มิถุนายน 2562

ประกาศโดยกรมอุทกศาสตร์
กองทัพเรือ กรุงเทพมหานคร
25 กรกฎาคม 2562

Notice to Mariners
No. 20/19
Gulf of Thailand, West Coast

Nakhon Si Thammarat, Surat Thani, Khanom to Ko Samui --- Submarine pipeline.

Former Notice No. 39(P)/16 is cancelled

Details : Chart No. 243 (Last correction 7/19)

	INDIAN 1975 DATUM	WGS84 DATUM
Insert submarine pipeline, , joining :	9° 17'.93 N., 99° 50'.41 E. (shore)	9° 18'.05 N., 99° 50'.23 E. (shore)
	9° 17'.97 N., 99° 50'.66 E.	9° 18'.09 N., 99° 50'.47 E.
	9° 20'.96 N., 99° 52'.25 E.	9° 21'.08 N., 99° 52'.06 E.
	9° 21'.04 N., 99° 52'.32 E.	9° 21'.16 N., 99° 52'.13 E.
	9° 21'.69 N., 99° 52'.68 E.	9° 21'.81 N., 99° 52'.49 E.
	9° 25'.67 N., 99° 55'.72 E.	9° 25'.79 N., 99° 55'.53 E.
	9° 25'.74 N., 99° 55'.84 E.	9° 25'.86 N., 99° 55'.65 E.
	9° 25'.67 N., 99° 55'.99 E.	9° 25'.79 N., 99° 55'.80 E.
	9° 25'.58 N., 99° 56'.19 E.	9° 25'.70 N., 99° 56'.00 E.
	9° 25'.46 N., 99° 56'.33 E. (shore)	9° 25'.58 N., 99° 56'.14 E. (shore)

Chart No. 261 (Last correction 7/19)


	INDIAN 1975 DATUM	WGS84 DATUM
Insert submarine pipeline,  , joining :	9° 17'.93 N.,	9° 18'.05 N.,
	99° 50'.40 E.	99° 50'.21 E.
	(shore)	(shore)
	9° 17'.97 N.,	9° 18'.09 N.,
	99° 50'.66 E.	99° 50'.47 E.
	9° 20'.96 N.,	9° 21'.08 N.,
	99° 52'.25 E.	99° 52'.06 E.
	9° 21'.04 N.,	9° 21'.16 N.,
	99° 52'.32 E.	99° 52'.13 E.
	9° 21'.69 N.,	9° 21'.81 N.,
	99° 52'.68 E.	99° 52'.49 E.
	9° 25'.67 N.,	9° 25'.79 N.,
	99° 55'.72 E.	99° 55'.53 E.
	9° 25'.74 N.,	9° 25'.86 N.,
	99° 55'.84 E.	99° 55'.65 E.
	9° 25'.67 N.,	9° 25'.79 N.,
	99° 55'.99 E.	99° 55'.80 E.
	9° 25'.58 N.,	9° 25'.70 N.,
	99° 56'.19 E.	99° 56'.00 E.
	9° 25'.49 N.,	9° 25'.61 N.,
99° 56'.29 E.	99° 56'.10 E.	
	(shore)	(shore)

Chart No. 204 (Last correction 19/19)



	INDIAN 1975 DATUM	WGS84 DATUM
Insert submarine pipeline,  , joining :	9° 17'.93 N.,	9° 18'.05 N.,
	99° 50'.40 E.	99° 50'.21 E.
	(shore)	(shore)
	9° 17'.97 N.,	9° 18'.09 N.,
	99° 50'.66 E.	99° 50'.47 E.
	9° 20'.96 N.,	9° 21'.08 N.,
	99° 52'.25 E.	99° 52'.06 E.
	9° 21'.63 N.,	9° 21'.75 N.,
	99° 52'.64 E.	99° 52'.45 E.
	9° 25'.67 N.,	9° 25'.79 N.,
	99° 55'.72 E.	99° 55'.53 E.
	9° 25'.45 N.,	9° 25'.57 N.,
	99° 56'.34 E.	99° 56'.15 E.
		(shore)

Chart No. 045 (Last correction 14/19)

	INDIAN 1975 DATUM	WGS84 DATUM
Insert submarine pipeline,  , joining :	9° 17'.9 N., 99° 50'.4 E. (shore)	9° 18'.1 N., 99° 50'.2 E. (shore)
	9° 25'.5 N., 99° 56'.3 E. (shore)	9° 25'.6 N., 99° 56'.2 E. (shore)

Source from : Provincial Waterworks Authority, 14th June 2019

Issued by the Hydrographic Department,
Royal Thai Navy, Bangkok, Thailand
25th July 2019