




ประกาศชาวเรือ
หมายเลข 22/2562
ฝั่งตะวันตกของประเทศไทย
สตูล, แหหลมปยู - ไฟ

รายละเอียด --- แผนที่หมายเลข 350 (แก้ไขครั้งสุดท้าย 19/2561) INDIAN 1975 DATUM
ให้ลบบ  Fl.3s17m9M 06° 29' 34.0'' น., 100° 05' 16.0'' อ.

แผนที่หมายเลข 309 (แก้ไขครั้งสุดท้าย 15/2562) INDIAN 1975 DATUM
ให้ลบบ  Fl.3s17m9M 06° 29'.6 น., 100° 05'.3 อ.

แผนที่หมายเลข 362 (แก้ไขครั้งสุดท้าย 15/2562) INDIAN 1975 DATUM
ให้ลบบ  Fl.3s9M 06° 29'.6 น., 100° 05'.3 อ.

สมุดบรรณสาร --- ทำเนียบไฟและทุ่นในน่านน้ำไทย พ.ศ.2556 หน้า 45
ข้อมูลจาก --- กองเครื่องหมายทางเรือ, ลง 1 กรกฎาคม 2562

ประกาศโดยกรมอุทกศาสตร์
กองทัพเรือ กรุงเทพมหานคร
6 สิงหาคม 2562

Notice to Mariners
No. 22/2562
West Coast of Thailand
Satun, Laem Puyu --- Light.

Details : Chart No. 350 (Last correction 19/18) INDIAN 1975 DATUM


Delete  Fl.3s17m9M 06° 29' 34.0" N., 100° 05' 16.0" E.

Chart No. 309 (Last correction 15/19) INDIAN 1975 DATUM


Delete  Fl.3s17m9M 06° 29'.6 N., 100° 05'.3 E.

Chart No. 362 (Last correction 15/19) INDIAN 1975 DATUM

Delete  Fl.3s9M 06° 29'.6 N., 100° 05'.3 E.

Publication : List of Lights and Buoys in Thai Waters 2013, Pages 45

Source from : Aids to Navigation Division, dated 1st July 2019

Issued by the Hydrographic Department,
Royal Thai Navy, Bangkok, Thailand
6th August 2019