





ประกาศชาวเรือ
หมายเลข 23/2563
ฝั่งตะวันตกของอ่าวไทย
ประจวบคีรีขันธ์, ทับสะแก, หัวหิน — บริเวณปลาชุกชุม

รายละเอียด --- แผนที่หมายเลข 246

ให้เขียน	ขอบเขตของบริเวณปลาชุกชุม, ด้วยจุดไขปลา, ลากเชื่อมต่อ :	INDIAN 1975 DATUM	WGS84 DATUM
		12° 34'.525 น.,	12° 34'.630 น.,
		100° 01'.559 อ.	100° 01'.367 อ.
		12° 34'.525 น.,	12° 34'.630 น.,
		100° 01'.824 อ.	100° 01'.633 อ.
		12° 33'.450 น.,	12° 33'.555 น.,
		100° 01'.824 อ.	100° 01'.633 อ.
		12° 32'.873 น.,	12° 32'.978 น.,
		100° 02'.399 อ.	100° 02'.207 อ.
		12° 32'.734 น.,	12° 32'.839 น.,
		100° 02'.173 อ.	100° 01'.981 อ.
		12° 33'.331 น.,	12° 33'.436 น.,
		100° 01'.559 อ.	100° 01'.367 อ.
		12° 34'.395 น.,	12° 34'.500 น.,
		100° 01'.692 อ.	100° 01'.500 อ.
		12° 32'.895 น.,	12° 33'.000 น.,
		100° 02'.192 อ.	100° 02'.000 อ.
ให้เขียน	ขอบเขตของบริเวณปลาชุกชุม, ด้วยจุดไขปลา, ลากเชื่อมต่อ :		
		12° 32'.075 น.,	12° 32'.180 น.,
		100° 00'.559 อ.	100° 00'.367 อ.
		12° 32'.075 น.,	12° 32'.180 น.,
		100° 00'.824 อ.	100° 00'.633 อ.
		12° 30'.764 น.,	12° 30'.870 น.,
		100° 00'.824 อ.	100° 00'.633 อ.
		12° 30'.764 น.,	12° 30'.870 น.,
		100° 00'.559 อ.	100° 00'.367 อ.
		12° 31'.945 น.,	12° 32'.050 น.,
		100° 00'.692 อ.	100° 00'.500 อ.
		12° 30'.895 น.,	12° 31'.000 น.,
		100° 00'.692 อ.	100° 00'.500 อ.

แผนที่หมายเลข 203 (แก้ไขครั้งสุดท้าย 8/2562)

ให้เขียน ขอบเขตของบริเวณปลาชุกชุม
ด้วยจุดไข่ปลา, ลากเชื่อมต่อ :

INDIAN 1975 DATUM

WGS84 DATUM

11° 25'.213 น.,
099° 38'.311 อ.

11° 25'.323 น.,
099° 38'.123 อ.

11° 25'.030 น.,
099° 38'.754 อ.

11° 25'.140 น.,
099° 38'.566 อ.

11° 23'.624 น.,
099° 37'.782 อ.

11° 23'.734 น.,
099° 37'.594 อ.

11° 23'.807 น.,
099° 37'.339 อ.

11° 23'.917 น.,
099° 37'.151 อ.



11° 24'.419 น.,
099° 38'.105 อ.

11° 24'.512 น.,
099° 37'.917 อ.

แผนที่หมายเลข 001 (แก้ไขครั้งสุดท้าย 7/2563)

ให้เขียน



12° 34'.39 น.,
100° 01'.69 อ.

12° 34'.50 น.,
100° 01'.50 อ.



12° 32'.89 น.,
100° 02'.19 อ.

12° 33'.00 น.,
100° 02'.00 อ.



12° 31'.94 น.,
100° 00'.69 อ.

12° 32'.05 น.,
100° 00'.50 อ.



12° 30'.89 น.,
100° 00'.69 อ.

12° 31'.00 น.,
100° 00'.50 อ.

ข้อมูลจาก --- กรมยุทธการทหารเรือ, ลง 3 กรกฎาคม 2563
กรมยุทธการทหารเรือ, ลง 4 มิถุนายน 2563

ประกาศโดยกรมอุทกศาสตร์
กองทัพเรือ กรุงเทพมหานคร
21 สิงหาคม 2563

Notice to Mariners
 No. 23/20
 Gulf of Thailand - West Coast
 Prachuap Khairi Khan, Thap Sakae, Hua Hin — Fish havens

Details : Chart No. 246





Insert	limit of fish haven, dotted line, joining :	INDIAN 1975 DATUM	WGS84 DATUM
		12° 34'.525 N.,	12° 34'.630 N.,
		100° 01'.559 E.	100° 01'.367 E.
		12° 34'.525 N.,	12° 34'.630 N.,
		100° 01'.824 E.	100° 01'.633 E.
		12° 33'.450 N.,	12° 33'.555 N.,
		100° 01'.824 E.	100° 01'.633 E.
		12° 32'.873 N.,	12° 32'.978 N.,
		100° 02'.399 E.	100° 02'.207 E.
		12° 32'.734 N.,	12° 32'.839 N.,
		100° 02'.173 E.	100° 01'.981 E.
		12° 33'.331 N.,	12° 33'.436 N.,
		100° 01'.559 E.	100° 01'.367 E.
		12° 34'.395 N.,	12° 34'.500 N.,
		100° 01'.692 E.	100° 01'.500 E.
		12° 32'.895 N.,	12° 33'.000 N.,
		100° 02'.192 E.	100° 02'.000 E.
Insert	limit of fish haven, dotted line, joining :	12° 32'.075 N.,	12° 32'.180 N.,
		100° 00'.559 E.	100° 00'.367 E.
		12° 32'.075 N.,	12° 32'.180 N.,
		100° 00'.824 E.	100° 00'.633 E.
		12° 30'.764 N.,	12° 30'.870 N.,
		100° 00'.824 E.	100° 00'.633 E.
		12° 30'.764 N.,	12° 30'.870 N.,
		100° 00'.559 E.	100° 00'.367 E.
		12° 31'.945 N.,	12° 32'.050 N.,
		100° 00'.692 E.	100° 00'.500 E.
		12° 30'.895 N.,	12° 31'.000 N.,
		100° 00'.692 E.	100° 00'.500 E.

Chart No. 203 (Last correction 8/19)

Insert limit of fish haven,
dotted line, joining :



INDIAN 1975 DATUM

WGS84 DATUM

11° 25'.213 N.,
099° 38'.311 E.

11° 25'.323 N.,
099° 38'.123 E.

11° 25'.030 N.,
099° 38'.754 E.

11° 25'.140 N.,
099° 38'.566 E.

11° 23'.624 N.,
099° 37'.782 E.

11° 23'.734 N.,
099° 37'.594 E.

11° 23'.807 N.,
099° 37'.339 E.

11° 23'.917 N.,
099° 37'.151 E.

11° 24'.419 N.,
099° 38'.105 E.

11° 24'.521 N.,
099° 37'.917 E.

Chart No. 001 (Last correction 7/20)

Insert



INDIAN 1975 DATUM

WGS84 DATUM

12° 34'.39 N.,
100° 01'.69 E.

12° 34'.50 N.,
100° 01'.50 E.

12° 32'.89 N.,
100° 02'.19 E.

12° 33'.00 N.,
100° 02'.00 E.

12° 31'.94 N.,
100° 00'.69 E.

12° 32'.05 N.,
100° 00'.50 E.

12° 30'.89 N.,
100° 00'.69 E.

12° 31'.00 N.,
100° 00'.50 E.

Source from : The Naval Operations Department, dated 3rd July 2020
The Naval Operations Department, dated 4th June 2020

**Issued by the Hydrographic Department,
Royal Thai Navy, Bangkok, Thailand
21st August 2020**