

ประกาศชาวเรือ
หมายเลข 24/2560
อ่าวไทย
สายเคเบิลใต้น้ำ

รายละเอียด --- แผนที่หมายเลข 170 (แก้ไขครั้งสุดท้าย 78/2558)


	INDIAN 1975 DATUM	WGS84 DATUM
ให้เขียน สายเคเบิลใต้น้ำ, ~~~, ลากเชื่อมต่อ : (ฝั่ง)	12° 36' 58.7'' น., 101° 20' 12.1'' อ.	12° 37' 05.0'' น., 101° 20' 00.0'' อ.
	12° 36' 55.8'' น., 101° 20' 11.0'' อ.	12° 37' 02.1'' น., 101° 19' 58.9'' อ.
	12° 36' 38.8'' น., 101° 20' 05.9'' อ.	12° 36' 45.2'' น., 101° 19' 53.8'' อ.
	12° 34' 51.8'' น., 101° 19' 33.3'' อ.	12° 34' 58.1'' น., 101° 19' 21.2'' อ.
	12° 34' 48.1'' น., 101° 19' 32.2'' อ.	12° 34' 54.5'' น., 101° 19' 20.1'' อ.
	12° 33' 53.7'' น., 101° 19' 18.5'' อ.	12° 34' 00.1'' น., 101° 19' 06.4'' อ.

แผนที่หมายเลข 169 (แก้ไขครั้งสุดท้าย 31/2559)

	INDIAN 1975 DATUM	WGS84 DATUM
ให้เขียน สายเคเบิลใต้น้ำ, ~~~, ลากเชื่อมต่อ : (ฝั่ง)	12° 37' 50.1'' น., 101° 20' 37.9'' อ.	12° 37' 56.4'' น., 101° 20' 25.8'' อ.
	12° 37' 26.0'' น., 101° 20' 22.4'' อ.	12° 37' 32.3'' น., 101° 20' 10.3'' อ.
	12° 36' 55.8'' น., 101° 20' 11.0'' อ.	12° 37' 02.1'' น., 101° 19' 58.9'' อ.
	12° 34' 48.1'' น., 101° 19' 32.2'' อ.	12° 34' 54.5'' น., 101° 19' 20.1'' อ.
	12° 33' 49.0'' น., 101° 19' 17.3'' อ.	12° 33' 55.4'' น., 101° 19' 05.2'' อ.
	12° 33' 18.5'' น., 101° 19' 13.6'' อ.	12° 33' 24.9'' น., 101° 19' 01.5'' อ.


12° 31' 18.0'' น.,	12° 31' 24.4'' น.,
101° 19' 21.0'' อ.	101° 19' 08.9'' อ.
12° 29' 53.6'' น.,	12° 30' 00.0'' น.,
101° 19' 47.9'' อ.	101° 19' 35.8'' อ.

แผนที่หมายเลข 141 (แก้ไขครั้งสุดท้าย 2/2560)

	INDIAN 1975 DATUM	WGS84 DATUM
ให้เขียน สายเคเบิลใต้น้ำ,  , ลากเชื่อมต่อ :	12° 37'.85 น., 101° 20'.64 อ. (ฝั่ง)	12° 37'.96 น., 101° 20'.44 อ. (ฝั่ง)
	12° 37'.43 น., 101° 20'.37 อ.	12° 37'.54 น., 101° 20'.17 อ.
	12° 36'.65 น., 101° 20'.10 อ.	12° 36'.75 น., 101° 19'.90 อ.
	12° 34'.80 น., 101° 19'.54 อ.	12° 34'.91 น., 101° 19'.34 อ.
	12° 33'.82 น., 101° 19'.29 อ.	12° 33'.92 น., 101° 19'.09 อ.
	12° 33'.31 น., 101° 19'.23 อ.	12° 33'.41 น., 101° 19'.02 อ.
	12° 31'.29 น., 101° 19'.35 อ.	12° 31'.40 น., 101° 19'.15 อ.
	12° 29'.47 น., 101° 19'.94 อ.	12° 29'.58 น., 101° 19'.74 อ.
	12° 29'.21 น., 101° 20'.08 อ.	12° 29'.31 น., 101° 19'.88 อ.
	12° 26'.60 น., 101° 22'.78 อ.	12° 26'.71 น., 101° 22'.58 อ.
	12° 26'.21 น., 101° 23'.05 อ.	12° 26'.31 น., 101° 22'.84 อ.
	12° 24'.66 น., 101° 24'.67 อ.	12° 24'.77 น., 101° 24'.46 อ.
	12° 24'.37 น., 101° 25'.12 อ.	12° 24'.48 น., 101° 24'.92 อ.
	12° 22'.74 น., 101° 26'.84 อ.	12° 22'.85 น., 101° 26'.63 อ.
	12° 22'.31 น., 101° 27'.21 อ.	12° 22'.42 น., 101° 27'.01 อ.


12° 22'.00 น.,	12° 22'.10 น.,
101° 27'.61 อ.	101° 27'.41 อ.
12° 20'.60 น.,	12° 20'.71 น.,
101° 29'.08 อ.	101° 28'.88 อ.
12° 20'.35 น.,	12° 20'.45 น.,
101° 29'.43 อ.	101° 29'.23 อ.
12° 19'.91 น.,	12° 20'.02 น.,
101° 29'.88 อ.	101° 29'.68 อ.
12° 19'.42 น.,	12° 19'.53 น.,
101° 30'.24 อ.	101° 30'.03 อ.
12° 18'.88 น.,	12° 18'.99 น.,
101° 30'.80 อ.	101° 30'.60 อ.
12° 18'.20 น.,	12° 18'.31 น.,
101° 31'.45 อ.	101° 31'.25 อ.
12° 17'.94 น.,	12° 18'.05 น.,
101° 31'.75 อ.	101° 31'.55 อ.
12° 10'.38 น.,	12° 10'.49 น.,
101° 38'.84 อ.	101° 38'.63 อ.
12° 09'.96 น.,	12° 10'.07 น.,
101° 39'.16 อ.	101° 38'.96 อ.
12° 08'.35 น.,	12° 08'.46 น.,
101° 40'.66 อ.	101° 40'.46 อ.
12° 08'.08 น.,	12° 08'.19 น.,
101° 41'.00 อ.	101° 40'.80 อ.

แผนที่หมายเลข 102 (แก้ไขครั้งสุดท้าย 23/2560)

	INDIAN 1975 DATUM	WGS84 DATUM
ให้เขียน สายเคเบิลใต้น้ำ,  , ลากเชื่อมต่อ :	12° 37'.85 น.,	12° 37'.96 น.,
	101° 20'.64 อ.	101° 20'.44 อ.
	(ฝั่ง)	(ฝั่ง)
	12° 37'.43 น.,	12° 37'.54 น.,
	101° 20'.37 อ.	101° 20'.17 อ.
	12° 33'.82 น.,	12° 33'.92 น.,
	101° 19'.29 อ.	101° 19'.09 อ.
	12° 33'.31 น.,	12° 33'.41 น.,
	101° 19'.23 อ.	101° 19'.02 อ.
	12° 31'.30 น.,	12° 31'.41 น.,
	101° 19'.35 อ.	101° 19'.15 อ.

12° 29'.21 น.,	12° 29'.31 น.,
101° 20'.08 อ.	101° 19'.88 อ.
12° 26'.60 น.,	12° 26'.71 น.,
101° 22'.78 อ.	101° 22'.58 อ.
12° 26'.21 น.,	12° 26'.31 น.,
101° 23'.05 อ.	101° 22'.84 อ.
12° 19'.91 น.,	12° 20'.02 น.,
101° 29'.88 อ.	101° 29'.68 อ.
12° 04'.76 น.,	12° 04'.87 น.,
101° 44'.17 อ.	101° 43'.97 อ.
11° 48'.03 น.,	11° 48'.14 น.,
101° 56'.45 อ.	101° 56'.24 อ.
11° 47'.60 น.,	11° 47'.71 น.,
101° 56'.97 อ.	101° 56'.76 อ.
11° 44'.28 น.,	11° 44'.39 น.,
101° 59'.43 อ.	101° 59'.22 อ.
11° 43'.67 น.,	11° 43'.78 น.,
101° 59'.68 อ.	101° 59'.47 อ.
11° 31'.71 น.,	11° 31'.82 น.,
102° 08'.68 อ.	102° 08'.47 อ.
11° 31'.02 น.,	11° 31'.13 น.,
102° 09'.05 อ.	102° 08'.84 อ.
11° 20'.00 น.,	11° 20'.11 น.,
102° 17'.29 อ.	102° 17'.08 อ.

แผนที่หมายเลข 206 (แก้ไขครั้งสุดท้าย 100/2558)

	INDIAN 1975 DATUM	WGS84 DATUM
ให้เขียน สายเคเบิลใต้น้ำ,  , ลากเชื่อมต่อ :	7° 28'.00 น.,	7° 28'.13 น.,
	102° 02'.91 อ.	102° 02'.71 อ.
	(ฝั่ง)	(ฝั่ง)
	7° 22'.51 น.,	7° 22'.64 น.,
	102° 02'.32 อ.	102° 02'.12 อ.
	7° 20'.77 น.,	7° 20'.90 น.,
	102° 02'.52 อ.	102° 02'.31 อ.
	7° 20'.15 น.,	7° 20'.28 น.,
	102° 02'.48 อ.	102° 02'.27 อ.
	7° 19'.67 น.,	7° 19'.80 น.,
	102° 02'.53 อ.	102° 02'.33 อ.

7° 19'.01 น.,	7° 19'.14 น.,
102° 02'.75 อ.	102° 02'.55 อ.
7° 14'.44 น.,	7° 14'.57 น.,
102° 03'.14 อ.	102° 02'.94 อ.
7° 08'.59 น.,	7° 08'.73 น.,
102° 03'.88 อ.	102° 03'.67 อ.
7° 05'.56 น.,	7° 05'.69 น.,
102° 05'.02 อ.	102° 04'.82 อ.
7° 05'.01 น.,	7° 05'.14 น.,
102° 05'.11 อ.	102° 04'.90 อ.
7° 02'.68 น.,	7° 02'.81 น.,
102° 05'.99 อ.	102° 05'.79 อ.
7° 01'.85 น.,	7° 01'.98 น.,
102° 06'.42 อ.	102° 06'.21 อ.
7° 01'.13 น.,	7° 01'.26 น.,
102° 06'.57 อ.	102° 06'.37 อ.
6° 57'.68 น.,	6° 57'.81 น.,
102° 07'.88 อ.	102° 07'.67 อ.
6° 57'.13 น.,	6° 57'.26 น.,
102° 08'.25 อ.	102° 08'.05 อ.
6° 53'.42 น.,	6° 53'.55 น.,
102° 09'.59 อ.	102° 09'.39 อ.
6° 48'.11 น.,	6° 48'.24 น.,
102° 11'.65 อ.	102° 11'.45 อ.
6° 47'.08 น.,	6° 47'.21 น.,
102° 12'.33 อ.	102° 12'.13 อ.
6° 46'.24 น.,	6° 46'.37 น.,
102° 13'.20 อ.	102° 13'.00 อ.
6° 41'.52 น.,	6° 41'.66 น.,
102° 20'.00 อ.	102° 19'.80 อ.

ข้อมูลจาก --- บริษัท ซิมโฟนี คอมมูนิเคชั่น จำกัด (มหาชน), ลง 23 พฤษภาคม 2560

ประกาศโดยกรมอุทกศาสตร์
กองทัพเรือ กรุงเทพมหานคร
18 สิงหาคม 2560

Notice to Mariners
No. 24/17
Gulf of Thailand
Submarine cable.

Details : Chart No. 170 (Last correction 78/15)




	INDIAN 1975 DATUM	WGS84 DATUM
Insert submarine cable,  , joining :	12° 36' 58.7'' N., 101° 20' 12.1'' E. (shore)	12° 37' 05.0'' N., 101° 20' 00.0'' E. (shore)
	12° 36' 55.8'' N., 101° 20' 11.0'' E.	12° 37' 02.1'' N., 101° 19' 58.9'' E.
	12° 36' 38.8'' N., 101° 20' 05.9'' E.	12° 36' 45.2'' N., 101° 19' 53.8'' E.
	12° 34' 51.8'' N., 101° 19' 33.3'' E.	12° 34' 58.1'' N., 101° 19' 21.2'' E.
	12° 34' 48.1'' N., 101° 19' 32.2'' E.	12° 34' 54.5'' N., 101° 19' 20.1'' E.
	12° 33' 53.7'' N., 101° 19' 18.5'' E.	12° 34' 00.1'' N., 101° 19' 06.4'' E.

Chart No. 169 (Last correction 31/16)

	INDIAN 1975 DATUM	WGS84 DATUM
Insert submarine cable,  , joining :	12° 37' 50.1'' N., 101° 20' 37.9'' E. (shore)	12° 37' 56.4'' N., 101° 20' 25.8'' E. (shore)
	12° 37' 26.0'' N., 101° 20' 22.4'' E.	12° 37' 32.3'' N., 101° 20' 10.3'' E.
	12° 36' 55.8'' N., 101° 20' 11.0'' E.	12° 37' 02.1'' N., 101° 19' 58.9'' E.
	12° 34' 48.1'' N., 101° 19' 32.2'' E.	12° 34' 54.5'' N., 101° 19' 20.1'' E.
	12° 33' 49.0'' N., 101° 19' 17.3'' E.	12° 33' 55.4'' N., 101° 19' 05.2'' E.
	12° 33' 18.5'' N., 101° 19' 13.6'' E.	12° 33' 24.9'' N., 101° 19' 01.5'' E.


12° 31' 18.0'' N.,	12° 31' 24.4'' N.,
101° 19' 21.0'' E.	101° 19' 08.9'' E.
12° 29' 53.6'' N.,	12° 30' 00.0'' N.,
101° 19' 47.9'' E.	101° 19' 35.8'' E.

Chart No. 141 (Last correction 2/17)

	INDIAN 1975 DATUM	WGS84 DATUM
Insert submarine cable,  , joining :	12° 37'.85 N., 101° 20'.64 E. (shore)	12° 37'.96 N., 101° 20'.44 E. (shore)
	12° 37'.43 N., 101° 20'.37 E.	12° 37'.54 N., 101° 20'.17 E.
	12° 36'.65 N., 101° 20'.10 E.	12° 36'.75 N., 101° 19'.90 E.
	12° 34'.80 N., 101° 19'.54 E.	12° 34'.91 N., 101° 19'.34 E.
	12° 33'.82 N., 101° 19'.29 E.	12° 33'.92 N., 101° 19'.09 E.
	12° 33'.31 N., 101° 19'.23 E.	12° 33'.41 N., 101° 19'.02 E.
	12° 31'.29 N., 101° 19'.35 E.	12° 31'.40 N., 101° 19'.15 E.
	12° 29'.47 N., 101° 19'.94 E.	12° 29'.58 N., 101° 19'.74 E.
	12° 29'.21 N., 101° 20'.08 E.	12° 29'.31 N., 101° 19'.88 E.
	12° 26'.60 N., 101° 22'.78 E.	12° 26'.71 N., 101° 22'.58 E.
	12° 26'.21 N., 101° 23'.05 E.	12° 26'.31 N., 101° 22'.84 E.
	12° 24'.66 N., 101° 24'.67 E.	12° 24'.77 N., 101° 24'.46 E.
	12° 24'.37 N., 101° 25'.12 E.	12° 24'.48 N., 101° 24'.92 E.
	12° 22'.74 N., 101° 26'.84 E.	12° 22'.85 N., 101° 26'.63 E.
	12° 22'.31 N., 101° 27'.21 E.	12° 22'.42 N., 101° 27'.01 E.


12° 22'.00 N.,	12° 22'.10 N.,
101° 27'.61 E.	101° 27'.41 E.
12° 20'.60 N.,	12° 20'.71 N.,
101° 29'.08 E.	101° 28'.88 E.
12° 20'.35 N.,	12° 20'.45 N.,
101° 29'.43 E.	101° 29'.23 E.
12° 19'.91 N.,	12° 20'.02 N.,
101° 29'.88 E.	101° 29'.68 E.
12° 19'.42 N.,	12° 19'.53 N.,
101° 30'.24 E.	101° 30'.03 E.
12° 18'.88 N.,	12° 18'.99 N.,
101° 30'.80 E.	101° 30'.60 E.
12° 18'.20 N.,	12° 18'.31 N.,
101° 31'.45 E.	101° 31'.25 E.
12° 17'.94 N.,	12° 18'.05 N.,
101° 31'.75 E.	101° 31'.55 E.
12° 10'.38 N.,	12° 10'.49 N.,
101° 38'.84 E.	101° 38'.63 E.
12° 09'.96 N.,	12° 10'.07 N.,
101° 39'.16 E.	101° 38'.96 E.
12° 08'.35 N.,	12° 08'.46 N.,
101° 40'.66 E.	101° 40'.46 E.
12° 08'.08 N.,	12° 08'.19 N.,
101° 41'.00 E.	101° 40'.80 E.

Chart No. 102 (Last correction 23/17)

	INDIAN 1975 DATUM	WGS84 DATUM
Insert submarine cable,  , joining :	12° 37'.85 N.,	12° 37'.96 N.,
	101° 20'.64 E.	101° 20'.44 E.
	(shore)	(shore)
	12° 37'.43 N.,	12° 37'.54 N.,
	101° 20'.37 E.	101° 20'.17 E.
	12° 33'.82 N.,	12° 33'.92 N.,
	101° 19'.29 E.	101° 19'.09 E.
	12° 33'.31 N.,	12° 33'.41 N.,
	101° 19'.23 E.	101° 19'.02 E.
	12° 31'.30 N.,	12° 31'.41 N.,
	101° 19'.35 E.	101° 19'.15 E.

12° 29'.21 N.,	12° 29'.31 N.,
101° 20'.08 E.	101° 19'.88 E.
12° 26'.60 N.,	12° 26'.71 N.,
101° 22'.78 E.	101° 22'.58 E.
12° 26'.21 N.,	12° 26'.31 N.,
101° 23'.05 E.	101° 22'.84 E.
12° 19'.91 N.,	12° 20'.02 N.,
101° 29'.88 E.	101° 29'.68 E.
12° 04'.76 N.,	12° 04'.87 N.,
101° 44'.17 E.	101° 43'.97 E.
11° 48'.03 N.,	11° 48'.14 N.,
101° 56'.45 E.	101° 56'.24 E.
11° 47'.60 N.,	11° 47'.71 N.,
101° 56'.97 E.	101° 56'.76 E.
11° 44'.28 N.,	11° 44'.39 N.,
101° 59'.43 E.	101° 59'.22 E.
11° 43'.67 N.,	11° 43'.78 N.,
101° 59'.68 E.	101° 59'.47 E.
11° 31'.71 N.,	11° 31'.82 N.,
102° 08'.68 E.	102° 08'.47 E.
11° 31'.02 N.,	11° 31'.13 N.,
102° 09'.05 E.	102° 08'.84 E.
11° 20'.00 N.,	11° 20'.11 N.,
102° 17'.29 E.	102° 17'.08 E.

Chart No. 206 (Last correction 100/15)

	INDIAN 1975 DATUM	WGS84 DATUM
Insert submarine cable,  , joining :	7° 28'.00 N.,	7° 28'.13 N.,
	102° 02'.91 E.	102° 02'.71 E.
	(shore)	(shore)
	7° 22'.51 N.,	7° 22'.64 N.,
	102° 02'.32 E.	102° 02'.12 E.
	7° 20'.77 N.,	7° 20'.90 N.,
	102° 02'.52 E.	102° 02'.31 E.
	7° 20'.15 N.,	7° 20'.28 N.,
	102° 02'.48 E.	102° 02'.27 E.
	7° 19'.67 N.,	7° 19'.80 N.,
	102° 02'.53 E.	102° 02'.33 E.

7° 19'.01 N.,	7° 19'.14 N.,
102° 02'.75 E.	102° 02'.55 E.
7° 14'.44 N.,	7° 14'.57 N.,
102° 03'.14 E.	102° 02'.94 E.
7° 08'.59 N.,	7° 08'.73 N.,
102° 03'.88 E.	102° 03'.67 E.
7° 05'.56 N.,	7° 05'.69 N.,
102° 05'.02 E.	102° 04'.82 E.
7° 05'.01 N.,	7° 05'.14 N.,
102° 05'.11 E.	102° 04'.90 E.
7° 02'.68 N.,	7° 02'.81 N.,
102° 05'.99 E.	102° 05'.79 E.
7° 01'.85 N.,	7° 01'.98 N.,
102° 06'.42 E.	102° 06'.21 E.
7° 01'.13 N.,	7° 01'.26 N.,
102° 06'.57 E.	102° 06'.37 E.
6° 57'.68 N.,	6° 57'.81 N.,
102° 07'.88 E.	102° 07'.67 E.
6° 57'.13 N.,	6° 57'.26 N.,
102° 08'.25 E.	102° 08'.05 E.
6° 53'.42 N.,	6° 53'.55 N.,
102° 09'.59 E.	102° 09'.39 E.
6° 48'.11 N.,	6° 48'.24 N.,
102° 11'.65 E.	102° 11'.45 E.
6° 47'.08 N.,	6° 47'.21 N.,
102° 12'.33 E.	102° 12'.13 E.
6° 46'.24 N.,	6° 46'.37 N.,
102° 13'.20 E.	102° 13'.00 E.
6° 41'.52 N.,	6° 41'.66 N.,
102° 20'.00 E.	102° 19'.80 E.

Source from : Symphony Communication Public Company Limited, 23rd May 2017

Issued by the Hydrographic Department,
 Royal Thai Navy, Bangkok, Thailand
 18th August 2017