



ประกาศชาวเรือ
หมายเลข 24/2562
อ่าวไทย, ฝั่งตะวันออก
ระยอง, ทิศตะวันตกเฉียงใต้ของเกาะเสม็ด — บริเวณปลาชุกชุม

รายละเอียด --- แผนที่หมายเลข 169 (แก้ไขครั้งสุดท้าย 1/2561)

	INDIAN 1975 DATUM	WGS84 DATUM
ให้เขียน ขอบเขตของบริเวณปลาชุกชุม, ด้วยจุดไขปลา, ลากเชื่อมต่อ :		
	12° 31' 53.4" น., 101° 20' 27.0" อ.	12° 31' 59.8" น., 101° 20' 14.9" อ.
	12° 31' 53.4" น., 101° 20' 43.2" อ.	12° 31' 59.8" น., 101° 20' 31.1" อ.
	12° 30' 53.4" น., 101° 20' 43.2" อ.	12° 30' 59.8" น., 101° 20' 31.1" อ.
	12° 30' 53.4" น., 101° 20' 27.0" อ.	12° 30' 59.8" น., 101° 20' 14.9" อ.
	12° 31' 23.6" น., 101° 20' 35.3" อ.	12° 31' 30.0" น., 101° 20' 23.2" อ.

แผนที่หมายเลข 141 (แก้ไขครั้งสุดท้าย 17/2562)

	INDIAN 1975 DATUM	WGS84 DATUM
ให้เขียน ขอบเขตของบริเวณปลาชุกชุม, ด้วยจุดไขปลา, ลากเชื่อมต่อ :		
	12° 31'.89 น., 101° 20'.45 อ.	12° 32'.00 น., 101° 20'.25 อ.
	12° 31'.89 น., 101° 20'.72 อ.	12° 32'.00 น., 101° 20'.52 อ.
	12° 30'.89 น., 101° 20'.72 อ.	12° 31'.00 น., 101° 20'.52 อ.
	12° 30'.89 น., 101° 20'.45 อ.	12° 31'.00 น., 101° 20'.25 อ.
	12° 31'.39 น., 101° 20'.59 อ.	12° 31'.50 น., 101° 20'.39 อ.

ข้อมูลจาก --- กรมยุทธการทหารเรือ, ลง 24 มิถุนายน 2562

ประกาศโดยกรมอุทกศาสตร์
กองทัพเรือ กรุงเทพมหานคร
22 สิงหาคม 2562

Notice to Mariners
No. 24/19
Gulf of Thailand, East Coast
Rayong, Ko Samet South – westwards — Fish havens

Details : Chart No. 169 (Last correction 1/18)



	INDIAN 1975 DATUM	WGS84 DATUM
Insert limit of fish haven, dotted line, joining :	12° 31' 53.4'' N., 101° 20' 27.0'' E.	12° 31' 59.8'' N., 101° 20' 14.9'' E.
	12° 31' 53.4'' N., 101° 20' 43.2'' E.	12° 31' 59.8'' N., 101° 20' 31.1'' E.
	12° 30' 53.4'' N., 101° 20' 43.2'' E.	12° 30' 59.8'' N., 101° 20' 31.1'' E.
	12° 30' 53.4'' N., 101° 20' 27.0'' E.	12° 30' 59.8'' N., 101° 20' 14.9'' E.
	12° 31' 23.6'' N., 101° 20' 35.3'' E.	12° 31' 30.0'' N., 101° 20' 23.2'' E.

Chart No. 141 (Last correction 17/19)

	INDIAN 1975 DATUM	WGS84 DATUM
Insert limit of fish haven, dotted line, joining :	12° 31'.89 N., 101° 20'.45 E.	12° 32'.00 N., 101° 20'.25 E.
	12° 31'.89 N., 101° 20'.72 E.	12° 32'.00 N., 101° 20'.52 E.
	12° 30'.89 N., 101° 20'.72 E.	12° 31'.00 N., 101° 20'.52 E.
	12° 30'.89 N., 101° 20'.45 E.	12° 31'.00 N., 101° 20'.25 E.
	12° 31'.39 N., 101° 20'.59 E.	12° 31'.50 N., 101° 20'.39 E.

Source from : The Naval Operations Department, dated 24th June 2019

Issued by the Hydrographic Department,
Royal Thai Navy, Bangkok, Thailand
22nd August 2019