







ประกาศชาวเรือ
หมายเลข 2/2562
อ่าวไทย
แหล่งจัสมิน --- ฐานขุดเจาะ, ที่ผูกเรือบรรทุกน้ำมัน

รายละเอียด --- แผนที่หมายเลข 045 (แก้ไขครั้งสุดท้าย 47/2560)







		INDIAN 1975 DATUM	WGS 84 DATUM
ให้ลบ		11° 18'.4 น., 101° 13'.6 อ.	11° 18'.5 น., 101° 13'.4 อ.
		11° 19'.2 น., 101° 14'.4 อ.	11° 19'.3 น., 101° 14'.2 อ.
	 บ่อน้ำมันจัสมิน (ดูหมายเหตุ)	11° 19'.3 น., 101° 14'.3 อ.	11° 19'.4 น., 101° 14'.1 อ.
ให้เขียน		11° 21'.0 น., 101° 12'.6 อ.	11° 21'.1 น., 101° 12'.4 อ.
		11° 15'.0 น., 101° 16'.1 อ.	11° 15'.1 น., 101° 15'.9 อ.
	 บ่อน้ำมันจัสมิน (ดูหมายเหตุ)	11° 19'.2 น., 101° 14'.4 อ.	11° 19'.3 น., 101° 14'.2 อ.

ข้อมูลจาก --- Mubadala Petroleum (Thailand) Ltd., ลง 10 มกราคม 2562

ประกาศโดยกรมอุทกศาสตร์
กองทัพเรือ กรุงเทพมหานคร
11 มกราคม 2562

Notice to Mariners
 No. 2/19
 Gulf of Thailand
 Jismine Oil field --- Platforms, Moored Storage tanker

Details : Chart No. 045 (Last correction 47/17)

		INDIAN 1975 DATUM	WGS84 DATUM
Delete		11° 18'.4 N., 101° 13'.6 E.	11° 18'.5 N., 101° 13'.4 E.
		11° 19'.2 N., 101° 14'.4 E.	11° 19'.3 N., 101° 14'.2 E.
	 JASMINE OIL FIELD (see note)	11° 19'.3 N., 101° 14'.3 E.	11° 19'.4 N., 101° 14'.1 E.
Insert		11° 21'.0 N., 101° 12'.6 E.	11° 21'.1 N., 101° 12'.4 E.
		11° 15'.0 N., 101° 16'.1 E.	11° 15'.1 N., 101° 15'.9 E.
	 JASMINE OIL FIELD (see note)	11° 19'.2 N., 101° 14'.4 E.	11° 19'.3 N., 101° 14'.2 E.

Source from : Mubadala Petroleum (Thailand) Ltd., dated 10th January 2019

Issued by the Hydrographic Department,
 Royal Thai Navy, Bangkok, Thailand
 11th January 2019