





ประกาศชาวเรือ  
หมายเลข 2/2564  
อ่าวไทย, ฝั่งตะวันออก  
ชลบุรี, ทางเข้าท่าเรือศรีราชา — ไฟ

---

รายละเอียด --- แผนที่หมายเลข 137 WGS84 DATUM

|            |   |             |   |
|------------|---|-------------|---|
| ไฟให้เขียน |  | FL.GWR.2s6M | 13 ° 07' 33.63" น., 100 ° 53' 44.85" อ. |
|            |  | OC.GWR.3s6M | 13 ° 07' 44.48" น., 100 ° 53' 03.41" อ. |
|            |  | Q.GWR.3s6M  | 13 ° 07' 21.06" น., 100 ° 53' 50.93" อ. |
|            |  | F.GWR.6M    | 13 ° 07' 11.76" น., 100 ° 53' 46.21" อ. |

แผนที่หมายเลข 164 WGS84 DATUM

|            |   |             |                                       |
|------------|---|-------------|---------------------------------------|
| ไฟให้เขียน |    | FL.GWR.2s6M | 13 ° 07' 33.6" น., 100 ° 53' 44.9" อ. |
|            |    | OC.GWR.3s6M | 13 ° 07' 44.5" น., 100 ° 53' 03.4" อ. |
|            |   | Q.GWR.3s6M  | 13 ° 07' 21.1" น., 100 ° 53' 50.9" อ. |
|            |  | F.GWR.6M    | 13 ° 07' 11.8" น., 100 ° 53' 46.2" อ. |

ข้อมูลจาก --- บริษัท ศรีราชามารีน จำกัด, ลง 18 มกราคม 2564

ประกาศโดยกรมอุทกศาสตร์  
กองทัพเรือ กรุงเทพมหานคร  
11 กุมภาพันธ์ 2564

Notice to Mariners  
No. 2/21  
Gulf of Thailand, East Coast  
Chonburi, Entrance to Si Racha Port — Lights

---

Details : Chart No. 137 WGS84 DATUM









|        |   |             |   |
|--------|---|-------------|---|
| Insert |  | FL.GWR.2s6M | 13 ° 07' 33.63" N., 100 ° 53' 44.85" E. |
|        |  | OC.GWR.3s6M | 13 ° 07' 44.48" N., 100 ° 53' 03.41" E. |
|        |  | Q.GWR.3s6M  | 13 ° 07' 21.06" N., 100 ° 53' 50.93" E. |
|        |  | F.GWR.6M    | 13 ° 07' 11.76" N., 100 ° 53' 46.21" E. |

Chart No. 164 WGS84 DATUM

|        |  |             |                                       |
|--------|--|-------------|---------------------------------------|
| Insert |   | FL.GWR.2s6M | 13 ° 07' 33.6" N., 100 ° 53' 44.9" E. |
|        |   | OC.GWR.3s6M | 13 ° 07' 44.5" N., 100 ° 53' 03.4" E. |
|        |   | Q.GWR.3s6M  | 13 ° 07' 21.1" N., 100 ° 53' 50.9" E. |
|        |  | F.GWR.6M    | 13 ° 07' 11.8" N., 100 ° 53' 46.2" E. |

Source from : Sriracha Marine Co.,Ltd., dated 18<sup>th</sup> January 2021

Issued by the Hydrographic Department,  
Royal Thai Navy, Bangkok, Thailand  
11<sup>th</sup> February 2021

## ทางเข้าท่าเรือศรีราชา (Entrance to Si Racha Harbour)

| หมายเลข<br>No. | นาม และที่ตั้ง<br>Name and Location  | ตำบลที่<br>แลต. น., ลอง. อ.<br>Position<br>Lat. N., Long. E.                                      | ลักษณะไฟ<br>Characteristics  | สูงไฟเหนือระดับ<br>ทะเลปานกลาง<br>(เมตร)<br>Height of Light<br>above MSL<br>(metres) | ระยะเห็นไกล<br>(ไมล์ทะเล)<br>Nominal<br>Range<br>(nautical<br>miles) | โครงสร้าง, สูง<br>(เมตร)<br>Structure, Height<br>(metres)     | หมายเหตุ<br>เสี้ยวไฟ<br>Remarks<br>Sectors  |
|----------------|--|---|--|--|--|---|---|
| SRH<br>L-11    | โคนสะพาน สยามคอมเมอเชียล<br>ด้านตะวันออก (ด้านใน)<br><br>Siam Commercial Pier.<br>E end (Inner)  | WGS84 DATUM<br>13 07 33.63<br>100 53 44.85<br><br>INDIAN1975 DATUM<br>13 07 27.45<br>100 53 56.78 | วับเดี่ยวสีเขียว ขาว แดง ทุก ๆ 2 วินาที<br>สว่าง 1.0 ว.ท., มืด 1.0 ว.ท.<br><br>Fl GWR 2s<br>fl 1.0s, ec 1.0s | 8.7  | 6  | กระโจมเหล็กโปร่งทาสีขาว<br><br>White metal framework<br>tower | สีเขียว (Green)<br>262.75°-264.75° (2°)<br>สีขาว (White)<br>264.75°-265.25° (0.5°)<br>สีแดง (Red)<br>265.25°-267.75° (2.5°) |
| SRH<br>L-12    | กลางสะพาน สยามคอมเมอเชียล<br>ด้านตะวันออก (ด้านใน)<br><br>Siam Commercial Pier.<br>E end (Inner) | WGS84 DATUM<br>13 07 44.48<br>100 53 03.41<br><br>INDIAN1975 DATUM<br>13 07 38.30<br>100 53 15.33 | วับเดี่ยวสีเขียว ขาว แดง ทุก ๆ 3 วินาที<br>สว่าง 2.0 ว.ท., มืด 1.0 ว.ท.<br><br>OC GWR 3s<br>fl 2.0s, ec 1.0s | 8.7  | 6  | กระโจมเหล็กโปร่งทาสีขาว<br><br>White metal framework<br>tower | สีเขียว (Green)<br>235°-239° (4°)<br>สีขาว (White)<br>239°-241° (2°)<br>สีแดง (Red)<br>241°-245° (4°)                       |
| SRH<br>L-13    | กระโจมไฟ L1<br><br>Light-beacon L1   | WGS84 DATUM<br>13 07 21.06<br>100 53 50.93<br><br>INDIAN1975 DATUM<br>13 07 14.87<br>100 54 02.86 | ไฟวับเร็วสีเขียว ขาว แดง ทุก ๆ 3 วินาที<br>สว่าง 0.3 ว.ท., มืด 2.7 ว.ท.<br><br>Q GWR 3s<br>fl 0.3s, ec 2.7s  | 8.7  | 6  | กระโจมเหล็กโปร่งทาสีขาว<br><br>White metal framework<br>tower | สีเขียว (Green)<br>287.5°-291.5° (4°)<br>สีขาว (White)<br>291.5°-292.5° (1°)<br>สีแดง (Red)<br>292.5°-297.5° (5°)           |
| SRH<br>L-14    | กระโจมไฟ L2<br><br>Light-beacon L2   | WGS84 DATUM<br>13 07 11.76<br>100 53 46.21<br><br>INDIAN1975 DATUM<br>13 07 05.57<br>100 53 58.14 | ไฟนิ่งสีเขียว ขาว แดง<br><br>F GWR   | 8.7  | 6  | กระโจมเหล็กโปร่งทาสีขาว<br><br>White metal framework<br>tower | สีเขียว (Green)<br>314°-317° (3°)<br>สีขาว (White)<br>317°-321° (4°)<br>สีแดง (Red)<br>321°-324° (3°)                       |