

















ประกาศชาวเรือ
หมายเลข 27/2560
อ่าวไทย, ฝั่งตะวันออก
ชลบุรี, พัทยา, อ่าวพัทยา, เกาะล้าน — ระบบทูน

รายละเอียด --- แผนที่หมายเลข 147A (แก้ไขครั้งสุดท้าย 39/2558)










		WGS84 DATUM	INDIAN 1975 DATUM
ให้เขียน	 Fl.G.3s4M No A1	12° 55' 55.11" น., 100° 51' 38.61" อ.	12° 55' 48.87" น., 100° 51' 50.51" อ.
	 Fl.R.3s4M No A2	12° 56' 6.82" น., 100° 51' 43.88" อ.	12° 56' 00.58" น., 100° 51' 55.78" อ.
	 Fl.(2)G.3s4M No B1	12° 57' 0.63" น., 100° 51' 41.06" อ.	12° 56' 54.40" น., 100° 51' 52.96" อ.
	 Fl.(2)R.3s4M No B2	12° 57' 6.03" น., 100° 52' 8.47" อ.	12° 56' 59.80" น., 100° 52' 20.38" อ.
	 Fl.Y.3s4M No 1	12° 55' 52.1" น., 100° 51' 45.97" อ.	12° 55' 45.86" น., 100° 51' 57.87" อ.
	 Fl.Y.3s4M No 2	12° 56' 11.41" น., 100° 51' 57.65" อ.	12° 56' 05.17" น., 100° 52' 09.55" อ.
	 Fl.Y.3s4M No 3	12° 56' 59.00" น., 100° 52' 26.00" อ.	12° 56' 52.77" น., 100° 52' 37.91" อ.

แผนที่หมายเลข 147 (แก้ไขครั้งสุดท้าย 39/2558)

		WGS84 DATUM	INDIAN 1975 DATUM
ให้เขียน	 Fl.G.3s4M No A1	12° 55' 55.11" น., 100° 51' 38.61" อ.	12° 55' 48.87" น., 100° 51' 50.51" อ.
	 Fl.R.3s4M No A2	12° 56' 6.82" น., 100° 51' 43.88" อ.	12° 56' 00.58" น., 100° 51' 55.78" อ.
	 Fl.(2)G.3s4M No B1	12° 57' 0.63" น., 100° 51' 41.06" อ.	12° 56' 54.40" น., 100° 51' 52.96" อ.
	 Fl.(2)R.3s4M No B2	12° 57' 6.03" น., 100° 52' 8.47" อ.	12° 56' 59.80" น., 100° 52' 20.38" อ.
	 Fl.Y.3s4M No 1	12° 55' 52.1" น., 100° 51' 45.97" อ.	12° 55' 45.86" น., 100° 51' 57.87" อ.

 Fl.Y.3s4M No 2	12° 56' 11.41" น., 100° 51' 57.65" อ.	12° 56' 05.17" น., 100° 52' 09.55" อ.
 Fl.Y.3s4M No 3	12° 56' 59.00" น., 100° 52' 26.00" อ.	12° 56' 52.77" น., 100° 52' 37.91" อ.
 Fl.G.3s4M No C1	12° 56' 26.24" น., 100° 47' 24.31" อ.	12° 56' 20.01" น., 100° 47' 36.18" อ.
 Fl.R.3s4M No C2	12° 56' 15.99" น., 100° 47' 19.91" อ.	12° 56' 09.76" น., 100° 47' 31.78" อ.

แผนที่หมายเลข 142 (แก้ไขครั้งสุดท้าย 26/2560)

		WGS84 DATUM	INDIAN 1975 DATUM
ให้เขียน	 Fl.G.3s4M No A1	12° 55' 55" น., 100° 51' 39" อ.	12° 55' 49" น., 100° 51' 51" อ.
	 Fl.R.3s4M No A2	12° 56' 07" น., 100° 51' 44" อ.	12° 56' 01" น., 100° 51' 56" อ.
	 Fl.(2)G.3s4M No B1	12° 57' 01" น., 100° 51' 41" อ.	12° 56' 54" น., 100° 51' 53" อ.
	 Fl.(2)R.3s4M No B2	12° 57' 06" น., 100° 52' 08" อ.	12° 57' 00" น., 100° 52' 20" อ.
	 Fl.Y.3s4M No 1	12° 55' 52" น., 100° 51' 46" อ.	12° 55' 46" น., 100° 51' 58" อ.
	 Fl.Y.3s4M No 2	12° 56' 11" น., 100° 51' 58" อ.	12° 56' 05" น., 100° 52' 10" อ.
	 Fl.Y.3s4M No 3	12° 56' 59" น., 100° 52' 26" อ.	12° 56' 53" น., 100° 52' 38" อ.
	 Fl.G.3s4M No C1	12° 56' 26" น., 100° 47' 24" อ.	12° 56' 20" น., 100° 47' 36" อ.
	 Fl.R.3s4M No C2	12° 56' 16" น., 100° 47' 20" อ.	12° 56' 10" น., 100° 47' 32" อ.

ข้อมูลจาก — เมืองพัทยา, ลง 25 กรกฎาคม 2560

ประกาศโดยกรมอุทกศาสตร์
กองทัพเรือ กรุงเทพมหานคร
25 สิงหาคม 2560

Notice to Mariners
 No. 27/17
 Gulf of Thailand, East Coast
 Chonburi, Phatthaya, Ao Phatthaya, Ko Lan — Buoyage.

Details : Chart No. 147A (Last correction 39/15)














		WGS84 DATUM	INDIAN 1975 DATUM
Insert	 <i>Fl.G.3s4M</i> No A1	12° 55' 55.11" N., 100° 51' 38.61" E.	12° 55' 48.87" N., 100° 51' 50.51" E.
	 <i>Fl.R.3s4M</i> No A2	12° 56' 6.82" N., 100° 51' 43.88" E.	12° 56' 00.58" N., 100° 51' 55.78" E.
	 <i>Fl.(2)G.3s4M</i> No B1	12° 57' 0.63" N., 100° 51' 41.06" E.	12° 56' 54.40" N., 100° 51' 52.96" E.
	 <i>Fl.(2)R.3s4M</i> No B2	12° 57' 6.03" N., 100° 52' 8.47" E.	12° 56' 59.80" N., 100° 52' 20.38" E.
	 <i>Fl.Y.3s4M</i> No 1	12° 55' 52.1" N., 100° 51' 45.97" E.	12° 55' 45.86" N., 100° 51' 57.87" E.
	 <i>Fl.Y.3s4M</i> No 2	12° 56' 11.41" N., 100° 51' 57.65" E.	12° 56' 05.17" N., 100° 52' 09.55" E.
	 <i>Fl.Y.3s4M</i> No 3	12° 56' 59.00" N., 100° 52' 26.00" E.	12° 56' 52.77" N., 100° 52' 37.91" E.

Chart No. 147 (Last correction 39/15)

		WGS84 DATUM	INDIAN 1975 DATUM
Insert	 <i>Fl.G.3s4M</i> No A1	12° 55' 55.11" N., 100° 51' 38.61" E.	12° 55' 48.87" N., 100° 51' 50.51" E.
	 <i>Fl.R.3s4M</i> No A2	12° 56' 6.82" N., 100° 51' 43.88" E.	12° 56' 00.58" N., 100° 51' 55.78" E.
	 <i>Fl.(2)G.3s4M</i> No B1	12° 57' 0.63" N., 100° 51' 41.06" E.	12° 56' 54.40" N., 100° 51' 52.96" E.
	 <i>Fl.(2)R.3s4M</i> No B2	12° 57' 6.03" N., 100° 52' 8.47" E.	12° 56' 59.80" N., 100° 52' 20.38" E.
	 <i>Fl.Y.3s4M</i> No 1	12° 55' 52.1" N., 100° 51' 45.97" E.	12° 55' 45.86" N., 100° 51' 57.87" E.
	 <i>Fl.Y.3s4M</i> No 2	12° 56' 11.41" N., 100° 51' 57.65" E.	12° 56' 05.17" N., 100° 52' 09.55" E.



Fl.Y.3s4M No 3

12° 56' 59.00" N.,
100° 52' 26.00" E.

12° 56' 52.77" N.,
100° 52' 37.91" E.



Fl.G.3s4M No C1

12° 56' 26.24" N.,
100° 47' 24.31" E.

12° 56' 20.01" N.,
100° 47' 36.18" E.



Fl.R.3s4M No C2

12° 56' 15.99" N.,
100° 47' 19.91" E.

12° 56' 09.76" N.,
100° 47' 31.78" E.

Chart No. 142 (Last correction 26/17)

Insert



Fl.G.3s4M No A1

WGS84 DATUM
12° 55' 55" N.,
100° 51' 39" E.

INDIAN 1975 DATUM
12° 55' 49" N.,
100° 51' 51" E.



Fl.R.3s4M No A2

12° 56' 07" N.,
100° 51' 44" E.

12° 56' 01" N.,
100° 51' 56" E.



Fl.(2)G.3s4M No B1

12° 57' 01" N.,
100° 51' 41" E.

12° 56' 54" N.,
100° 51' 53" E.



Fl.(2)R.3s4M No B2

12° 57' 06" N.,
100° 52' 08" E.

12° 57' 00" N.,
100° 52' 20" E.



Fl.Y.3s4M No 1

12° 55' 52" N.,
100° 51' 46" E.

12° 55' 46" N.,
100° 51' 58" E.



Fl.Y.3s4M No 2

12° 56' 11" N.,
100° 51' 58" E.

12° 56' 05" N.,
100° 52' 10" E.



Fl.Y.3s4M No 3

12° 56' 59" N.,
100° 52' 26" E.

12° 56' 53" N.,
100° 52' 38" E.



Fl.G.3s4M No C1

12° 56' 26" N.,
100° 47' 24" E.

12° 56' 20" N.,
100° 47' 36" E.



Fl.R.3s4M No C2

12° 56' 16" N.,
100° 47' 20" E.

12° 56' 10" N.,
100° 47' 32" E.

Source from : Phatthaya City., dated 25th July 2017

Issued by the Hydrographic Department,
Royal Thai Navy, Bangkok, Thailand
25th August 2017