



















ประกาศชาวเรือ  
หมายเลข 27/2563  
อ่าวไทย, ฝั่งตะวันออก  
ชลบุรี, เกาะสีชัง, เกาะล้าน — บริเวณปลาชุกชุม

---



















รายละเอียด ---	แผนที่หมายเลข 114 (แก้ไขครั้งสุดท้าย 37/2561) WGS84 DATUM	
	ให้เขียน 	13° 09'.200 น., 100° 47'.430 อ.
		13° 06'.700 น., 100° 47'.920 อ.
	แผนที่หมายเลข 171 (แก้ไขครั้งสุดท้าย 78/2558) WGS84 DATUM	
	ให้เขียน 	12° 56'.900 น., 100° 47'.800 อ.
	แผนที่หมายเลข 164 WGS84 DATUM	
	ให้เขียน 	13° 09'.200 น., 100° 47'.430 อ.
		13° 06'.700 น., 100° 47'.920 อ.
	แผนที่หมายเลข 147 (แก้ไขครั้งสุดท้าย 5/2562) WGS84 DATUM	
	ให้เขียน 	12° 57'.000 น., 100° 48'.000 อ.
		12° 56'.900 น., 100° 47'.800 อ.
		12° 55'.900 น., 100° 48'.100 อ.
	แผนที่หมายเลข 142 (แก้ไขครั้งสุดท้าย 7/2563) WGS84 DATUM	
	ให้เขียน 	13° 09'.20 น., 100° 47'.43 อ.
		13° 06'.70 น., 100° 47'.92 อ.
		12° 57'.00 น., 100° 48'.00 อ.
		12° 56'.90 น., 100° 47'.80 อ.
		12° 55'.90 น., 100° 48'.10 อ.
	แผนที่หมายเลข 001 (แก้ไขครั้งสุดท้าย 7/2563) INDIAN 1975 DATUM	
	ให้เขียน 	13° 09'.10 น., 100° 47'.63 อ.
		13° 06'.60 น., 100° 48'.12 อ.
		12° 56'.90 น., 100° 48'.20 อ.
		12° 56'.80 น., 100° 48'.00 อ.
		12° 55'.80 น., 100° 48'.30 อ.

ข้อมูลจาก --- กรมยุทธการทหารเรือ, ลง 4 มิถุนายน 2563  
กรมยุทธการทหารเรือ, ลง 3 กรกฎาคม 2563

ประกาศโดยกรมอุทกศาสตร์  
กองทัพเรือ กรุงเทพมหานคร  
17 กันยายน 2563

Notice to Mariners  
No. 27/20  
Gulf of Thailand, East Coast  
Chon Buri, Ko Si Chang, Ko Lan — Fish haven

---

Details :	Chart No. 114	(Last correction 37/18)	WGS84 DATUM
Insert			13° 09'.200 N., 100° 47'.430 E.
			13° 06'.700 N., 100° 47'.920 E.
	Chart No. 171	(Last correction 78/15)	WGS84 DATUM
Insert			12° 56'.900 N., 100° 47'.800 E.
	Chart No. 164		WGS84 DATUM
Insert			13° 09'.200 N., 100° 47'.430 E.
			13° 06'.700 N., 100° 47'.920 E.
	Chart No. 147	(Last correction 5/19)	WGS84 DATUM
Insert			12° 57'.000 N., 100° 48'.000 E.
			12° 56'.900 N., 100° 47'.800 E.
			12° 55'.900 N., 100° 48'.100 E.
	Chart No. 142	(Last correction 7/20)	WGS84 DATUM
Insert			13° 09'.20 N., 100° 47'.43 E.
			13° 06'.70 N., 100° 47'.92 E.
			12° 57'.00 N., 100° 48'.00 E.
			12° 56'.90 N., 100° 47'.80 E.
			12° 55'.90 N., 100° 48'.10 E.
	Chart No. 001	(Last correction 7/20)	INDIAN 1975 DATUM
Insert			13° 09'.10 N., 100° 47'.63 E.
			13° 06'.60 N., 100° 48'.12 E.
			12° 56'.90 N., 100° 48'.20 E.
			12° 56'.80 N., 100° 48'.00 E.
			12° 55'.80 N., 100° 48'.30 E.

Source from : The Naval Operations Department, dated 4<sup>th</sup> June 2020  
The Naval Operations Department, dated 3<sup>rd</sup> July 2020

Issued by the Hydrographic Department,  
Royal Thai Navy, Bangkok, Thailand  
17<sup>th</sup> September 2020