


ประกาศชาวเรือ  
หมายเลข 28/2563  
อ่าวไทย, ฝั่งตะวันตก  
สายเคเบิลใต้น้ำ


---

ประกาศชาวเรือครั้งก่อนหมายเลข 14/2563 ยกเลิก

รายละเอียด --- แผนที่หมายเลข 229A (แก้ไขครั้งสุดท้าย 14/2563)


	INDIAN 1975 DATUM	WGS84 DATUM
ให้เขียน สายเคเบิลใต้น้ำ,  , ลากเชื่อมต่อ :	07° 12'.221 น., 100° 36'.340 อ. (ฝั่ง)	07° 12'.351 น., 100° 36'.147 อ. (ฝั่ง)
	07° 12'.255 น., 100° 36'.519 อ.	07° 12'.385 น., 100° 36'.326 อ.
	07° 12'.325 น., 100° 36'.847 อ.	07° 12'.455 น., 100° 36'.654 อ.
	07° 12'.503 น., 100° 37'.693 อ.	07° 12'.633 น., 100° 37'.500 อ.

แผนที่หมายเลข 229 (แก้ไขครั้งสุดท้าย 16/2563)


	INDIAN 1975 DATUM	WGS84 DATUM
ให้เขียน สายเคเบิลใต้น้ำ,  , ลากเชื่อมต่อ :	07° 12'.221 น., 100° 36'.340 อ. (ฝั่ง)	07° 12'.351 น., 100° 36'.147 อ. (ฝั่ง)
	07° 12'.576 น., 100° 38'.041 อ.	07° 12'.706 น., 100° 37'.848 อ.
	07° 13'.156 น., 100° 39'.110 อ.	07° 13'.286 น., 100° 38'.917 อ.
	07° 13'.404 น., 100° 39'.685 อ.	07° 13'.534 น., 100° 39'.492 อ.
	07° 13'.415 น., 100° 39'.844 อ.	07° 13'.545 น., 100° 39'.651 อ.
	07° 13'.323 น., 100° 40'.157 อ.	07° 13'.453 น., 100° 39'.964 อ.
	07° 13'.332 น., 100° 40'.293 อ.	07° 13'.462 น., 100° 40'.100 อ.

07° 13'.893 น., 100° 41'.809 อ.	07° 14'.023 น., 100° 41'.615 อ.
07° 14'.233 น., 100° 42'.995 อ.	07° 14'.363 น., 100° 42'.801 อ.
07° 14'.773 น., 100° 44'.532 อ.	07° 14'.903 น., 100° 44'.338 อ.
07° 15'.211 น., 100° 45'.502 อ.	07° 15'.341 น., 100° 45'.308 อ.
07° 15'.593 น., 100° 46'.171 อ.	07° 15'.723 น., 100° 45'.977 อ.
07° 15'.675 น., 100° 46'.433 อ.	07° 15'.805 น., 100° 46'.239 อ.
07° 15'.699 น., 100° 46'.648 อ.	07° 15'.829 น., 100° 46'.454 อ.
07° 15'.653 น., 100° 46'.833 อ.	07° 15'.783 น., 100° 46'.639 อ.
07° 15'.362 น., 100° 47'.267 อ.	07° 15'.492 น., 100° 47'.073 อ.
07° 15'.051 น., 100° 47'.620 อ.	07° 15'.181 น., 100° 47'.426 อ.
07° 15'.029 น., 100° 47'.663 อ.	07° 15'.159 น., 100° 47'.469 อ.
07° 14'.832 น., 100° 48'.171 อ.	07° 14'.962 น., 100° 47'.977 อ.
07° 14'.483 น., 100° 49'.566 อ.	07° 14'.613 น., 100° 49'.371 อ.
07° 13'.633 น., 100° 52'.194 อ.	07° 13'.763 น., 100° 52'.000 อ.

แผนที่หมายเลข 205 (แก้ไขครั้งสุดท้าย 26/2563)

	INDIAN 1975 DATUM	WGS84 DATUM
ให้เขียน สายเคเบิลใต้น้ำ,  , ลากเชื่อมต่อ :	07° 12'.27 น., 100° 36'.61 อ. (ฝั่ง)	07° 12'.40 น., 100° 36'.41 อ. (ฝั่ง)
	07° 12'.58 น., 100° 38'.04 อ.	07° 12'.71 น., 100° 37'.85 อ.
	07° 13'.16 น., 100° 39'.11 อ.	07° 13'.29 น., 100° 38'.92 อ.
	07° 13'.40 น., 100° 39'.69 อ.	07° 13'.53 น., 100° 39'.49 อ.
	07° 13'.42 น., 100° 39'.84 อ.	07° 13'.55 น., 100° 39'.65 อ.
	07° 13'.32 น., 100° 40'.16 อ.	07° 13'.45 น., 100° 39'.96 อ.
	07° 13'.33 น., 100° 40'.29 อ.	07° 13'.46 น., 100° 40'.10 อ.
	07° 14'.77 น., 100° 44'.53 อ.	07° 14'.90 น., 100° 44'.34 อ.
	07° 15'.21 น., 100° 45'.50 อ.	07° 15'.34 น., 100° 45'.31 อ.
	07° 15'.59 น., 100° 46'.17 อ.	07° 15'.72 น., 100° 45'.98 อ.
	07° 15'.70 น., 100° 46'.65 อ.	07° 15'.83 น., 100° 46'.45 อ.
	07° 15'.65 น., 100° 46'.83 อ.	07° 15'.78 น., 100° 46'.64 อ.
	07° 15'.03 น., 100° 47'.66 อ.	07° 15'.16 น., 100° 47'.47 อ.
	07° 14'.83 น., 100° 48'.17 อ.	07° 14'.96 น., 100° 47'.98 อ.
	07° 14'.35 น., 100° 49'.98 อ.	07° 14'.48 น., 100° 49'.78 อ.
	07° 11'.92 น., 100° 57'.61 อ.	07° 12'.05 น., 100° 57'.41 อ.
	07° 11'.73 น., 101° 06'.99 อ.	07° 11'.60 น., 101° 07'.18 อ.

แผนที่หมายเลข 206 (แก้ไขครั้งสุดท้าย 14/2563)

	INDIAN 1975 DATUM	WGS84 DATUM
ให้เขียน สายเคเบิลใต้น้ำ,  , ลากเชื่อมต่อ :	07° 12'.21 น., 100° 36'.30 อ. (ฝั่ง)	07° 12'.34 น., 100° 36'.11 อ. (ฝั่ง)
	07° 12'.58 น., 100° 38'.04 อ.	07° 12'.71 น., 100° 37'.85 อ.
	07° 13'.16 น., 100° 39'.11 อ.	07° 13'.29 น., 100° 38'.92 อ.
	07° 13'.40 น., 100° 39'.69 อ.	07° 13'.53 น., 100° 39'.49 อ.
	07° 13'.42 น., 100° 39'.84 อ.	07° 13'.55 น., 100° 39'.65 อ.
	07° 13'.32 น., 100° 40'.16 อ.	07° 13'.45 น., 100° 39'.96 อ.
	07° 13'.33 น., 100° 40'.29 อ.	07° 13'.46 น., 100° 40'.10 อ.
	07° 13'.89 น., 100° 41'.81 อ.	07° 14'.02 น., 100° 41'.62 อ.
	07° 14'.77 น., 100° 44'.53 อ.	07° 14'.90 น., 100° 44'.34 อ.
	07° 15'.21 น., 100° 45'.50 อ.	07° 15'.34 น., 100° 45'.31 อ.
	07° 15'.59 น., 100° 46'.17 อ.	07° 15'.72 น., 100° 45'.98 อ.
	07° 15'.70 น., 100° 46'.65 อ.	07° 15'.83 น., 100° 46'.45 อ.
	07° 15'.65 น., 100° 46'.83 อ.	07° 15'.78 น., 100° 46'.64 อ.
	07° 15'.03 น., 100° 47'.66 อ.	07° 15'.16 น., 100° 47'.47 อ.
	07° 14'.83 น., 100° 48'.17 อ.	07° 14'.96 น., 100° 47'.98 อ.
	07° 14'.35 น., 100° 49'.98 อ.	07° 14'.48 น., 100° 49'.78 อ.

07° 11'.92 น., 100° 57'.61 อ.	07° 12'.05 น., 100° 57'.41 อ.
07° 11'.29 น., 101° 20'.12 อ.	07° 11'.42 น., 101° 19'.93 อ.
07° 11'.28 น., 101° 30'.13 อ.	07° 11'.41 น., 101° 29'.93 อ.
07° 11'.60 น., 101° 32'.41 อ.	07° 11'.73 น., 101° 32'.21 อ.
07° 12'.25 น., 101° 37'.71 อ.	07° 12'.38 น., 101° 37'.51 อ.
07° 12'.26 น., 101° 39'.11 อ.	07° 12'.39 น., 101° 38'.91 อ.
07° 12'.41 น., 101° 40'.63 อ.	07° 12'.54 น., 101° 40'.43 อ.
07° 12'.75 น., 101° 42'.17 อ.	07° 12'.88 น., 101° 41'.97 อ.
07° 16'.14 น., 102° 06'.59 อ.	07° 16'.27 น., 102° 06'.39 อ.
07° 16'.42 น., 102° 07'.14 อ.	07° 16'.55 น., 102° 06'.93 อ.
07° 16'.85 น., 102° 07'.48 อ.	07° 16'.98 น., 102° 07'.27 อ.
07° 17'.00 น., 102° 07'.85 อ.	07° 17'.13 น., 102° 07'.65 อ.
07° 16'.93 น., 102° 14'.05 อ.	07° 17'.06 น., 102° 13'.84 อ.
07° 17'.01 น., 102° 19'.47 อ.	07° 17'.14 น., 102° 19'.26 อ.
07° 17'.08 น., 102° 19'.99 อ.	07° 16'.95 น., 102° 20'.20 อ.

ข้อมูลจาก --- บริษัท ทีไอที จำกัด (มหาชน), ลง 21 กุมภาพันธ์ 2563

ประกาศโดยกรมอุทกศาสตร์  
กองทัพเรือ กรุงเทพมหานคร  
21 กันยายน 2563

**Notice to Mariners**  
**No.28/20**  
**Gulf of Thailand, West Coast**  
**Submarine cable**


---

Former Notice No. 14/20 is cancelled

**Details :** Chart No. 229A (Last correction 14/20)

	INDIAN 1975 DATUM	WGS84 DATUM
<b>Insert</b> submarine cable,  , joining :	07° 12' .221 N., 100° 36' .340 E. (shore)	07° 12' .351 N., 100° 36' .147 E. (shore)
	07° 12' .255 N., 100° 36' .519 E.	07° 12' .385 N., 100° 36' .326 E.
	07° 12' .325 N., 100° 36' .847 E.	07° 12' .455 N., 100° 36' .654 E.
	07° 12' .503 N., 100° 37' .693 E.	07° 12' .633 N., 100° 37' .500 E.

**Chart No. 229** (Last correction 16/20)

	INDIAN 1975 DATUM	WGS84 DATUM
<b>Insert</b> submarine cable,  , joining :	07° 12' .221 N., 100° 36' .340 E. (shore)	07° 12' .351 N., 100° 36' .147 E. (shore)
	07° 12' .576 N., 100° 38' .041 E.	07° 12' .706 N., 100° 37' .848 E.
	07° 13' .156 N., 100° 39' .110 E.	07° 13' .286 N., 100° 38' .917 E.
	07° 13' .404 N., 100° 39' .685 E.	07° 13' .534 N., 100° 39' .492 E.
	07° 13' .415 N., 100° 39' .844 E.	07° 13' .545 N., 100° 39' .651 E.
	07° 13' .323 N., 100° 40' .157 E.	07° 13' .453 N., 100° 39' .964 E.
	07° 13' .332 N., 100° 40' .293 E.	07° 13' .462 N., 100° 40' .100 E.

07° 13'.893 N., 100° 41'.809 E.	07° 14'.023 N., 100° 41'.615 E.
07° 14'.233 N., 100° 42'.995 E.	07° 14'.363 N., 100° 42'.801 E.
07° 14'.773 N., 100° 44'.532 E.	07° 14'.903 N., 100° 44'.338 E.
07° 15'.211 N., 100° 45'.502 E.	07° 15'.341 N., 100° 45'.308 E.
07° 15'.593 N., 100° 46'.171 E.	07° 15'.723 N., 100° 45'.977 E.
07° 15'.675 N., 100° 46'.433 E.	07° 15'.805 N., 100° 46'.239 E.
07° 15'.699 N., 100° 46'.648 E.	07° 15'.829 N., 100° 46'.454 E.
07° 15'.653 N., 100° 46'.833 E.	07° 15'.783 N., 100° 46'.639 E.
07° 15'.362 N., 100° 47'.267 E.	07° 15'.492 N., 100° 47'.073 E.
07° 15'.051 N., 100° 47'.620 E.	07° 15'.181 N., 100° 47'.426 E.
07° 15'.029 N., 100° 47'.663 E.	07° 15'.159 N., 100° 47'.469 E.
07° 14'.832 N., 100° 48'.171 E.	07° 14'.962 N., 100° 47'.977 E.
07° 14'.483 N., 100° 49'.566 E.	07° 14'.613 N., 100° 49'.371 E.
07° 13'.633 N., 100° 52'.194 E.	07° 13'.763 N., 100° 52'.000 E.

Chart No. 205 (Last correction 26/20)



	INDIAN 1975 DATUM	WGS84 DATUM
<b>Insert</b> submarine cable,  , joining :	07° 12'.27 N., 100° 36'.61 E. (shore)	07° 12'.40 N., 100° 36'.41 E. (shore)
	07° 12'.58 N., 100° 38'.04 E.	07° 12'.71 N., 100° 37'.85 E.
	07° 13'.16 N., 100° 39'.11 E.	07° 13'.29 N., 100° 38'.92 E.
	07° 13'.40 N., 100° 39'.69 E.	07° 13'.53 N., 100° 39'.49 E.
	07° 13'.42 N., 100° 39'.84 E.	07° 13'.55 N., 100° 39'.65 E.
	07° 13'.32 N., 100° 40'.16 E.	07° 13'.45 N., 100° 39'.96 E.
	07° 13'.33 N., 100° 40'.29 E.	07° 13'.46 N., 100° 40'.10 E.
	07° 14'.77 N., 100° 44'.53 E.	07° 14'.90 N., 100° 44'.34 E.
	07° 15'.21 N., 100° 45'.50 E.	07° 15'.34 N., 100° 45'.31 E.
	07° 15'.59 N., 100° 46'.17 E.	07° 15'.72 N., 100° 45'.98 E.
	07° 15'.70 N., 100° 46'.65 E.	07° 15'.83 N., 100° 46'.45 E.
	07° 15'.65 N., 100° 46'.83 E.	07° 15'.78 N., 100° 46'.64 E.
	07° 15'.03 N., 100° 47'.66 E.	07° 15'.16 N., 100° 47'.47 E.
	07° 14'.83 N., 100° 48'.17 E.	07° 14'.96 N., 100° 47'.98 E.
	07° 14'.35 N., 100° 49'.98 E.	07° 14'.48 N., 100° 49'.78 E.
	07° 11'.92 N., 100° 57'.61 E.	07° 12'.05 N., 100° 57'.41 E.
	07° 11'.73 N., 101° 06'.99 E.	07° 11'.60 N., 101° 07'.18 E.



Chart No. 206 (Last correction 14/20)

	INDIAN 1975 DATUM	WGS84 DATUM
Insert submarine cable,  , joining :	07° 12'.21 N., 100° 36'.30 E. (shore)	07° 12'.34 N., 100° 36'.11 E. (shore)
	07° 12'.58 N., 100° 38'.04 E.	07° 12'.71 N., 100° 37'.85 E.
	07° 13'.16 N., 100° 39'.11 E.	07° 13'.29 N., 100° 38'.92 E.
	07° 13'.40 N., 100° 39'.69 E.	07° 13'.53 N., 100° 39'.49 E.
	07° 13'.42 N., 100° 39'.84 E.	07° 13'.55 N., 100° 39'.65 E.
	07° 13'.32 N., 100° 40'.16 E.	07° 13'.45 N., 100° 39'.96 E.
	07° 13'.33 N., 100° 40'.29 E.	07° 13'.46 N., 100° 40'.10 E.
	07° 13'.89 N., 100° 41'.81 E.	07° 14'.02 N., 100° 41'.62 E.
	07° 14'.77 N., 100° 44'.53 E.	07° 14'.90 N., 100° 44'.34 E.
	07° 15'.21 N., 100° 45'.50 E.	07° 15'.34 N., 100° 45'.31 E.
	07° 15'.59 N., 100° 46'.17 E.	07° 15'.72 N., 100° 45'.98 E.
	07° 15'.70 N., 100° 46'.65 E.	07° 15'.83 N., 100° 46'.45 E.
	07° 15'.65 N., 100° 46'.83 E.	07° 15'.78 N., 100° 46'.64 E.
	07° 15'.03 N., 100° 47'.66 E.	07° 15'.16 N., 100° 47'.47 E.
	07° 14'.83 N., 100° 48'.17 E.	07° 14'.96 N., 100° 47'.98 E.
	07° 14'.35 N., 100° 49'.98 E.	07° 14'.48 N., 100° 49'.78 E.

07° 11'.92 N., 100° 57'.61 E.	07° 12'.05 N., 100° 57'.41 E.
07° 11'.29 N., 101° 20'.12 E.	07° 11'.42 N., 101° 19'.93 E.
07° 11'.28 N., 101° 30'.13 E.	07° 11'.41 N., 101° 29'.93 E.
07° 11'.60 N., 101° 32'.41 E.	07° 11'.73 N., 101° 32'.21 E.
07° 12'.25 N., 101° 37'.71 E.	07° 12'.38 N., 101° 37'.51 E.
07° 12'.26 N., 101° 39'.11 E.	07° 12'.39 N., 101° 38'.91 E.
07° 12'.41 N., 101° 40'.63 E.	07° 12'.54 N., 101° 40'.43 E.
07° 12'.75 N., 101° 42'.17 E.	07° 12'.88 N., 101° 41'.97 E.
07° 16'.14 N., 102° 06'.59 E.	07° 16'.27 N., 102° 06'.39 E.
07° 16'.42 N., 102° 07'.14 E.	07° 16'.55 N., 102° 06'.93 E.
07° 16'.85 N., 102° 07'.48 E.	07° 16'.98 N., 102° 07'.27 E.
07° 17'.00 N., 102° 07'.85 E.	07° 17'.13 N., 102° 07'.65 E.
07° 16'.93 N., 102° 14'.05 E.	07° 17'.06 N., 102° 13'.84 E.
07° 17'.01 N., 102° 19'.47 E.	07° 17'.14 N., 102° 19'.26 E.
07° 17'.08 N., 102° 19'.99 E.	07° 16'.95 N., 102° 20'.20 E.

Source from : TOT Public Company Limited, 21<sup>st</sup> Feb 2020

Issued by the Hydrographic Department,  
Royal Thai Navy, Bangkok, Thailand  
21<sup>th</sup> September 2020



