







ประกาศชาวเรือ  
หมายเลข 33/2560  
อ่าวไทย  
สมุทรปราการ, ปากแม่น้ำเจ้าพระยา — ทุ่น

---



รายละเอียด --- แผนที่หมายเลข 112 (แก้ไขครั้งสุดท้าย 133/2553)

		WGS84 DATUM	INDIAN 1975 DATUM
ให้ลบ	 FL.Y.3s3M ทุ่นไฟทิ่งมูลดิน Spoil Ground Lt.Buoy	13° 22' 09.96" น., 100° 31' 54.04" อ.	13° 22' 03.86" น., 100° 32' 05.81" อ.
ให้เขียน	 FL.Y.3s3M ทุ่นไฟทิ่งมูลดิน Spoil Ground Lt.Buoy	13° 22' 42.50" น., 100° 31' 54.25" อ.	13° 22' 36.40" น., 100° 32' 06.02" อ.
ให้ลบ	 FL.Y.3s3M	13° 36' 19.75" น., 100° 35' 27.27" อ.	13° 36' 13.72" น., 100° 35' 39.08" อ.
ให้ย้าย	 FL.Y.3s3M	จาก :	13° 35' 52.26" น., 100° 35' 33.10" อ.
		ไปยัง :	13° 35' 40.85" น., 100° 35' 33.79" อ.



แผนที่หมายเลข 112A (แก้ไขครั้งสุดท้าย 133/2553)

ให้ลบ	 FL.Y.3s3M ทุ่นไฟทิ่งมูลดิน Spoil Ground Lt.Buoy	13° 22' 09.96" น., 100° 31' 54.04" อ.	13° 22' 03.86" น., 100° 32' 05.81" อ.
ให้เขียน	 FL.Y.3s3M ทุ่นไฟทิ่งมูลดิน Spoil Ground Lt.Buoy	13° 22' 42.50" น., 100° 31' 54.25" อ.	13° 22' 36.40" น., 100° 32' 06.02" อ.

แผนที่หมายเลข 142 (แก้ไขครั้งสุดท้าย 5/2560)

ให้ลบ	 FL.Y.3s3M ทุ่นไฟทิ่งมูลดิน Spoil Ground Lt.Buoy	13° 22' .17 น., 100° 31' .90 อ.	13° 22' .06 น., 100° 32' .10 อ.
ให้เขียน	 FL.Y.3s3M ทุ่นไฟทิ่งมูลดิน Spoil Ground Lt.Buoy	13° 22' .71 น., 100° 31' .90 อ.	13° 22' .61 น., 100° 32' .10 อ.

แผนที่หมายเลข 001 (แก้ไขครั้งสุดท้าย 6/2559)

ให้ลบ	 FL.Y.3s3M ทุ่นไฟทั้งมูลดิน Spoil Ground Lt.Buoy	13° 22' .17 น., 100° 31' .90 อ.	13° 22' .06 น., 100° 32' .10 อ.
ให้เขียน	 FL.Y.3s3M ทุ่นไฟทั้งมูลดิน Spoil Ground Lt.Buoy	13° 22' .71 น., 100° 31' .90 อ.	13° 22' .61 น., 100° 32' .10 อ.

สมุดบรรณสาร --- ทำเนียบไฟและทุ่นในน่านน้ำไทย พ.ศ.2556., หน้า 60 และ 66

ข้อมูลจาก --- การทำเรือแห่งประเทศไทย, ลง 22 กุมภาพันธ์ 2560

ประกาศโดยกรมอุทกศาสตร์  
กองทัพเรือ กรุงเทพมหานคร  
26 กันยายน 2560

Notice to Mariners  
 No. 33/17  
 Gulf of Thailand  
 Samut Prakan, Mae Nam Chao Phraya — Buoy.

---

Details : Chart No. 112 (Last correction 133/2553)





		WGS84 DATUM	INDIAN 1975 DATUM
Delete	 FL.Y.3s3M ทุ่นไฟที่จมุดดิน Spoil Ground Lt.Buoy	13° 22' 09.96" N., 100° 31' 54.04" E.	13° 22' 03.86" N., 100° 32' 05.81" E.
Inset	 Y.3s3M ทุ่นไฟที่จมุดดิน Spoil Ground Lt.Buoy	13° 22' 42.50" N., 100° 31' 54.25" E.	13° 22' 36.40" N., 100° 32' 06.02" E.
Delete	 FL.Y.3s3M	13° 36' 19.75" N., 100° 35' 27.27" E.	13° 36' 13.72" N., 100° 35' 39.08" E.
Move	 FL.Y.3s3M	from : 13° 35' 52.26" N., 100° 35' 33.10" E.	13° 35' 46.22" N., 100° 35' 44.91" E.
		to : 13° 35' 40.85" N., 100° 35' 33.79" E.	13° 35' 34.81" N., 100° 35' 45.60" E.

Chart No. 112A (Last correction 133/2553)



Delete	 FL.Y.3s3M ทุ่นไฟที่จมุดดิน Spoil Ground Lt.Buoy	13° 22' 09.96" N., 100° 31' 54.04" E.	13° 22' 03.86" N., 100° 32' 05.81" E.
Inset	 Y.3s3M ทุ่นไฟที่จมุดดิน Spoil Ground Lt.Buoy	13° 22' 42.50" N., 100° 31' 54.25" E.	13° 22' 36.40" N., 100° 32' 06.02" E.

Chart No. 142 (Last correction 5/17)





Delete	 FL.Y.3s3M ทุ่นไฟที่จมุดดิน Spoil Ground Lt.Buoy	13° 22' .17 N., 100° 31' .90 E.	13° 22' .06 N., 100° 32' .10 E.
Inset	 Y.3s3M ทุ่นไฟที่จมุดดิน Spoil Ground Lt.Buoy	13° 22' .71 N., 100° 31' .90 E.	13° 22' .61 N., 100° 32' .10 E.

Chart No. 001 (Last correction 6/16)

ให้ลบ  FLY.3s3M ทุ่นไฟที่มุลดิน <i>Spoil Ground Lt. Buoy</i>	13° 22' .17 N., 100° 31' .90 E.	13° 22' .06 N., 100° 32' .10 E.
ให้เขียน  FLY.3s3M ทุ่นไฟที่มุลดิน <i>Spoil Ground Lt. Buoy</i>	13° 22' .71 N., 100° 31' .90 E.	13° 22' .61 N., 100° 32' .10 E.

**Publication** : List of Lights and Buoys in Thai Water 2013., Pages 60 and 66

**Source from** : Port Authority of Thailand, dated 22<sup>nd</sup> March 2017

Issued by the Hydrographic Department,  
Royal Thai Navy, Bangkok, Thailand  
26<sup>th</sup> September 2017