



ประกาศชาวเรือ
หมายเลข 33/2561
อ่าวไทย, ฝั่งตะวันออก
จันทบุรี, บริเวณทิศตะวันออกเฉียงใต้ของหินผุด — บริเวณปลาชุกชุม

รายละเอียด --- แผนที่หมายเลข 118 (แก้ไขครั้งสุดท้าย 5/2559)

	INDIAN 1975 DATUM	WGS84 DATUM
ให้เขียน ขอบเขตของบริเวณปลาชุกชุม, ด้วยจุดไขปลา, ลากเชื่อมต่อ :	12° 20' 06.4'' น., 102° 03' 20.7'' อ.	12° 20' 12.9'' น., 102° 03' 08.3'' อ.
	12° 17' 00.0'' น., 102° 06' 48.4'' อ.	12° 17' 06.5'' น., 102° 06' 36.0'' อ.
	12° 17' 00.0'' น., 102° 04' 59.1'' อ.	12° 17' 06.5'' น., 102° 04' 46.7'' อ.
	12° 19' 11.7'' น., 102° 02' 30.4'' อ.	12° 19' 18.2'' น., 102° 02' 18.0'' อ.
	12° 18' 18.2'' น., 102° 04' 33.2'' อ.	12° 18' 24.7'' น., 102° 04' 20.8'' อ.

แผนที่หมายเลข 102 (แก้ไขครั้งสุดท้าย 28/2561)

	INDIAN 1975 DATUM	WGS84 DATUM
ให้เขียน ขอบเขตของบริเวณปลาชุกชุม, ด้วยจุดไขปลา, ลากเชื่อมต่อ :	12° 20'.11 น., 102° 03'.34 อ.	12° 20'.22 น., 102° 03'.14 อ.
	12° 16'.90 น., 102° 06'.92 อ.	12° 17'.01 น., 102° 06'.71 อ.
	12° 15'.99 น., 102° 06'.13 อ.	12° 16'.10 น., 102° 05'.92 อ.
	12° 19'.20 น., 102° 02'.51 อ.	12° 19'.30 น., 102° 02'.30 อ.
	12° 18'.02 น., 102° 04'.76 อ.	12° 18'.13 น., 102° 04'.55 อ.

ขอบเขตของบริเวณปลาชุกชุม,
ด้วยจุดไข่ปลา, ลากเชื่อมต่อ :

12° 16'.66 น., 12° 16'.77 น.,
102° 07'.37 อ. 102° 07'.16 อ.

12° 13'.48 น., 12° 13'.59 น.,
102° 10'.98 อ. 102° 10'.77 อ.

12° 12'.60 น., 12° 12'.70 น.,
102° 10'.19 อ. 102° 09'.98 อ.

12° 15'.74 น., 12° 15'.85 น.,
102° 06'.59 อ. 102° 06'.38 อ.



12° 14'.58 น., 12° 14'.69 น.,
102° 08'.83 อ. 102° 08'.62 อ.

ข้อมูลจาก --- กรมยุทธการทหารเรือ, ลง 29 ตุลาคม 2561

ประกาศโดยกรมอุทกศาสตร์
กองทัพเรือ กรุงเทพมหานคร
22 พฤศจิกายน 2561

Notice to Mariners
No. 33/18
Gulf of Thailand, East Coast
Chanthaburi, Hin Phut South-eastwards — Fish havens

Details : Chart No. 118 (Last correction 5/16)



	INDIAN 1975 DATUM	WGS84 DATUM
Insert limit of fish haven, dotted line, joining	$12^{\circ} 20' 06.4''$ N., $102^{\circ} 03' 20.7''$ E.	$12^{\circ} 20' 12.9''$ N., $102^{\circ} 03' 08.3''$ E.
	$12^{\circ} 17' 00.0''$ N., $102^{\circ} 06' 48.4''$ E.	$12^{\circ} 17' 06.5''$ N., $102^{\circ} 06' 36.0''$ E.
	$12^{\circ} 17' 00.0''$ N., $102^{\circ} 04' 59.1''$ E.	$12^{\circ} 17' 06.5''$ N., $102^{\circ} 04' 46.7''$ E.
	$12^{\circ} 19' 11.7''$ N., $102^{\circ} 02' 30.4''$ E.	$12^{\circ} 19' 18.2''$ N., $102^{\circ} 02' 18.0''$ E.
	$12^{\circ} 18' 18.2''$ N., $102^{\circ} 04' 33.2''$ E.	$12^{\circ} 18' 24.7''$ N., $102^{\circ} 04' 20.8''$ E.

Chart No. 102 (Last correction 28/18)

	INDIAN 1975 DATUM	WGS84 DATUM
Insert limit of fish haven, dotted line, joining	$12^{\circ} 20'.11$ N., $102^{\circ} 03'.34$ E.	$12^{\circ} 20'.22$ N., $102^{\circ} 03'.14$ E.
	$12^{\circ} 16'.90$ N., $102^{\circ} 06'.92$ E.	$12^{\circ} 17'.01$ N., $102^{\circ} 06'.71$ E.
	$12^{\circ} 15'.99$ N., $102^{\circ} 06'.13$ E.	$12^{\circ} 16'.10$ N., $102^{\circ} 05'.92$ E.
	$12^{\circ} 19'.20$ N., $102^{\circ} 02'.51$ E.	$12^{\circ} 19'.30$ N., $102^{\circ} 02'.30$ E.
	$12^{\circ} 18'.02$ N., $102^{\circ} 04'.76$ E.	$12^{\circ} 18'.13$ N., $102^{\circ} 04'.55$ E.

limit of fish haven,
dotted line, joining

12° 16'.66 N., 12° 16'.77 N.,
102° 07'.37 E. 102° 07'.16 E.

12° 13'.48 N., 12° 13'.59 N.,
102° 10'.98 E. 102° 10'.77 E.

12° 12'.60 N., 12° 12'.70 N.,
102° 10'.19 E. 102° 09'.98 E.

12° 15'.74 N., 12° 15'.85 N.,
102° 06'.59 E. 102° 06'.38 E.



12° 14'.58 N., 12° 14'.69 N.,
102° 08'.83 E. 102° 08'.62 E.

Source from : The Naval Operations Department, dated 29th October 2018

Issued by the Hydrographic Department,
Royal Thai Navy, Bangkok, Thailand
22nd November 2018