




ประกาศชาวเรือ
หมายเลข 3/2563
อ่าวไทย, ฝั่งตะวันออก
ตราด, ทิศตะวันตกเฉียงใต้ของคลองใหญ่, ทิศตะวันตกเฉียงเหนือของคลองใหญ่ --- ทุ่ง















ประกาศชาวเรือครั้งก่อน หมายเลข 72/2551 ยกเลิก

ประกาศชาวเรือครั้งก่อน หมายเลข 87/2552 ยกเลิก

รายละเอียด --- แผนที่หมายเลข 151 (แก้ไขครั้งสุดท้าย 13/2561)

		WGS84 DATUM	INDIAN 1975 DATUM
ให้ลย	 Fl.G.4s No 1	11° 41' 54.00" น., 102° 52' 39.00" อ.	11° 41' 47.31" น., 102° 52' 51.79" อ.
	 Fl.R.4s No 2	11° 41' 30.00" น., 102° 51' 11.00" อ.	11° 41' 23.31" น., 102° 51' 23.78" อ.
	 Fl.G.4s No 3	11° 42' 48.00" น., 102° 52' 16.00" อ.	11° 42' 41.32" น., 102° 52' 28.79" อ.
	 Fl.R.4s No 4	11° 42' 20.00" น., 102° 50' 51.00" อ.	11° 42' 13.32" น., 102° 51' 03.78" อ.
	 Fl.G.4s No 5	11° 43' 48.00" น., 102° 51' 57.00" อ.	11° 43' 41.32" น., 102° 52' 09.79" อ.
	 Fl.R.4s No 6	11° 43' 18.00" น., 102° 50' 27.00" อ.	11° 43' 11.32" น., 102° 50' 39.78" อ.
	 Fl.G.4s No 7	11° 44' 43.00" น., 102° 51' 34.00" อ.	11° 44' 36.33" น., 102° 51' 46.79" อ.
	 Fl.R.4s No 8	11° 44' 14.00" น., 102° 50' 08.00" อ.	11° 44' 07.33" น., 102° 50' 20.77" อ.
	 Fl.G.4s No 9	11° 45' 44.00" น., 102° 51' 12.00" อ.	11° 45' 37.33" น., 102° 51' 24.78" อ.
	 Fl.R.4s No 10	11° 45' 12.00" น., 102° 49' 45.00" อ.	11° 45' 05.33" น., 102° 49' 57.77" อ.
	 Fl.G.4s No 11	11° 47' 23.00" น., 102° 49' 30.00" อ.	11° 47' 16.34" น., 102° 51' 46.79" อ.
	 Fl.R.4s No 12	11° 46' 45.00" น., 102° 48' 30.00" อ.	11° 46' 38.34" น., 102° 48' 42.76" อ.
	 Fl.G.4s No 13	11° 49' 03.00" น., 102° 48' 02.00" อ.	11° 48' 56.35" น., 102° 48' 14.76" อ.
	 Fl.R.4s No 14	11° 48' 27.00" น., 102° 47' 04.00" อ.	11° 48' 20.35" น., 102° 47' 16.75" อ.

แผนที่หมายเลข 102 (แก้ไขครั้งสุดท้าย 28/2561)

		WGS84 DATUM	INDIAN 1975 DATUM
ให้ลบ	 Fl.G.4s No 1	11° 41' 54.00" น., 102° 52' 39.00" อ.	11° 41' 47.31" น., 102° 52' 51.79" อ.
	 Fl.R.4s No 2	11° 41' 30.00" น., 102° 51' 11.00" อ.	11° 41' 23.31" น., 102° 51' 23.78" อ.
	 Fl.G.4s No 3	11° 42' 48.00" น., 102° 52' 16.00" อ.	11° 42' 41.32" น., 102° 52' 28.79" อ.
	 Fl.R.4s No 4	11° 42' 20.00" น., 102° 50' 51.00" อ.	11° 42' 13.32" น., 102° 51' 03.78" อ.
	 Fl.G.4s No 5	11° 43' 48.00" น., 102° 51' 57.00" อ.	11° 43' 41.32" น., 102° 52' 09.79" อ.
	 Fl.R.4s No 6	11° 43' 18.00" น., 102° 50' 27.00" อ.	11° 43' 11.32" น., 102° 50' 39.78" อ.
	 Fl.G.4s No 7	11° 44' 43.00" น., 102° 51' 34.00" อ.	11° 44' 36.33" น., 102° 51' 46.79" อ.
	 Fl.R.4s No 8	11° 44' 14.00" น., 102° 50' 08.00" อ.	11° 44' 07.33" น., 102° 50' 20.77" อ.
	 Fl.G.4s No 9	11° 45' 44.00" น., 102° 51' 12.00" อ.	11° 45' 37.33" น., 102° 51' 24.78" อ.
	 Fl.R.4s No 10	11° 45' 12.00" น., 102° 49' 45.00" อ.	11° 45' 05.33" น., 102° 49' 57.77" อ.
	 Fl.G.4s No 11	11° 47' 23.00" น., 102° 49' 30.00" อ.	11° 47' 16.34" น., 102° 51' 46.79" อ.
	 Fl.R.4s No 12	11° 46' 45.00" น., 102° 48' 30.00" อ.	11° 46' 38.34" น., 102° 48' 42.76" อ.
	 Fl.G.4s No 13	11° 49' 03.00" น., 102° 48' 02.00" อ.	11° 48' 56.35" น., 102° 48' 14.76" อ.
	 Fl.R.4s No 14	11° 48' 27.00" น., 102° 47' 04.00" อ.	11° 48' 20.35" น., 102° 47' 16.75" อ.

สมุดบรรณสาร --- ทำเนียบไฟและทุ่นในน่านน้ำไทย พ.ศ.2556, หน้า 13-16

ข้อมูลจาก --- กองสร้างแผนที่, ลง 23 ธันวาคม 2562

ประกาศโดยกรมอุทกศาสตร์
กองทัพเรือ กรุงเทพมหานคร
6 กุมภาพันธ์ 2563

Notice to Mariners

No. 3/20

Gulf of Thailand, East Coast

Trat, South-westwards of Khlong Yai, North-westwards of Khlong Yai --- Buoys

Former Notice No. 72/2008 is cancelled.

Former Notice No. 87/2009 is cancelled.

Details : Chart No. 151 (Last correction 13/2018)
























		WGS84 DATUM	INDIAN 1975 DATUM
Delete	 <i>Fl.G.4s</i> No 1	11° 41' 54.00'' N., 102° 52' 39.00'' E.	11° 41' 47.31'' N., 102° 52' 51.79'' E.
	 <i>Fl.R.4s</i> No 2	11° 41' 30.00'' N., 102° 51' 11.00'' E.	11° 41' 23.31'' N., 102° 51' 23.78'' E.
	 <i>Fl.G.4s</i> No 3	11° 42' 48.00'' N., 102° 52' 16.00'' E.	11° 42' 41.32'' N., 102° 52' 28.79'' E.
	 <i>Fl.R.4s</i> No 4	11° 42' 20.00'' N., 102° 50' 51.00'' E.	11° 42' 13.32'' N., 102° 51' 03.78'' E.
	 <i>Fl.G.4s</i> No 5	11° 43' 48.00'' N., 102° 51' 57.00'' E.	11° 43' 41.32'' N., 102° 52' 09.79'' E.
	 <i>Fl.R.4s</i> No 6	11° 43' 18.00'' N., 102° 50' 27.00'' E.	11° 43' 11.32'' N., 102° 50' 39.78'' E.
	 <i>Fl.G.4s</i> No 7	11° 44' 43.00'' N., 102° 51' 34.00'' E.	11° 44' 36.33'' N., 102° 51' 46.79'' E.
	 <i>Fl.R.4s</i> No 8	11° 44' 14.00'' N., 102° 50' 08.00'' E.	11° 44' 07.33'' N., 102° 50' 20.77'' E.
	 <i>Fl.G.4s</i> No 9	11° 45' 44.00'' N., 102° 51' 12.00'' E.	11° 45' 37.33'' N., 102° 51' 24.78'' E.
	 <i>Fl.R.4s</i> No 10	11° 45' 12.00'' N., 102° 49' 45.00'' E.	11° 45' 05.33'' N., 102° 49' 57.77'' E.
	 <i>Fl.G.4s</i> No 11	11° 47' 23.00'' N., 102° 49' 30.00'' E.	11° 47' 16.34'' N., 102° 49' 42.77'' E.
	 <i>Fl.R.4s</i> No 12	11° 46' 45.00'' N., 102° 48' 30.00'' E.	11° 46' 38.34'' N., 102° 48' 42.76'' E.
	 <i>Fl.G.4s</i> No 13	11° 49' 03.00'' N., 102° 48' 02.00'' E.	11° 48' 56.35'' N., 102° 48' 14.76'' E.
	 <i>Fl.R.4s</i> No 14	11° 48' 27.00'' N., 102° 47' 04.00'' E.	11° 48' 20.35'' N., 102° 47' 16.75'' E.

Chart No. 102 (Last correction 28/2018)

Delete	 <i>Fl.G.4s</i> No 1	11° 41' 54.00'' N., 102° 52' 39.00'' E.	11° 41' 47.31'' N., 102° 52' 51.79'' E.
	 <i>Fl.R.4s</i> No 2	11° 41' 30.00'' N., 102° 51' 11.00'' E.	11° 41' 23.31'' N., 102° 51' 23.78'' E.
	 <i>Fl.G.4s</i> No 3	11° 42' 48.00'' N., 102° 52' 16.00'' E.	11° 42' 41.32'' N., 102° 52' 28.79'' E.
	 <i>Fl.R.4s</i> No 4	11° 42' 20.00'' N., 102° 50' 51.00'' E.	11° 42' 13.32'' N., 102° 51' 03.78'' E.
	 <i>Fl.G.4s</i> No 5	11° 43' 48.00'' N., 102° 51' 57.00'' E.	11° 43' 41.32'' N., 102° 52' 09.79'' E.
	 <i>Fl.R.4s</i> No 6	11° 43' 18.00'' N., 102° 50' 27.00'' E.	11° 43' 11.32'' N., 102° 50' 39.78'' E.
	 <i>Fl.G.4s</i> No 7	11° 44' 43.00'' N., 102° 51' 34.00'' E.	11° 44' 36.33'' N., 102° 51' 46.79'' E.
	 <i>Fl.R.4s</i> No 8	11° 44' 14.00'' N., 102° 50' 08.00'' E.	11° 44' 07.33'' N., 102° 50' 20.77'' E.
	 <i>Fl.G.4s</i> No 9	11° 45' 44.00'' N., 102° 51' 12.00'' E.	11° 45' 37.33'' N., 102° 51' 24.78'' E.
	 <i>Fl.R.4s</i> No 10	11° 45' 12.00'' N., 102° 49' 45.00'' E.	11° 45' 05.33'' N., 102° 49' 57.77'' E.
	 <i>Fl.G.4s</i> No 11	11° 47' 23.00'' N., 102° 49' 30.00'' E.	11° 47' 16.34'' N., 102° 49' 42.77'' E.
	 <i>Fl.R.4s</i> No 12	11° 46' 45.00'' N., 102° 48' 30.00'' E.	11° 46' 38.34'' N., 102° 48' 42.76'' E.
	 <i>Fl.G.4s</i> No 13	11° 49' 03.00'' N., 102° 48' 02.00'' E.	11° 48' 56.35'' N., 102° 48' 14.76'' E.
	 <i>Fl.R.4s</i> No 14	11° 48' 27.00'' N., 102° 47' 04.00'' E.	11° 48' 20.35'' N., 102° 47' 16.75'' E.

Publication : List of Lights and Buoys in Thai Water 2013, Pages 13-16

Source from : Cartographic Division, dated 23rd December 2019

Issued by the Hydrographic Department,
Royal Thai Navy, Bangkok, Thailand
6th February 2020