





ประกาศชาวเรือ
หมายเลข 41/2560
อ่าวไทย
แหล่งบงกชใต้, แหล่งอาทิตย์ --- ฐาน

รายละเอียด --- แผนที่หมายเลข 045 (แก้ไขครั้งสุดท้าย 33(P)/2560)





		INDIAN 1975 DATUM	WGS84 DATUM
ให้เขียน	 WPS-15 Mo (U)	7° 34'.1 น., 102° 46'.4 อ.	7° 34'.3 น., 102° 46'.2 อ.
	 WPS-16 Mo (U), Racon (Q)	7° 36'.6 น., 102° 48'.3 อ.	7° 36'.7 น., 102° 48'.1 อ.
	 AWP-35 Mo (U), Racon (Q)	8° 14'.8 น., 102° 37'.4 อ.	8° 14'.9 น., 102° 37'.2 อ.
	 AWP-36 Mo (U)	7° 56'.3 น., 102° 41'.3 อ.	7° 56'.4 น., 102° 41'.1 อ.

ข้อมูลจาก --- บริษัท ปตท.สำรวจและผลิตปิโตรเลียม จำกัด (มหาชน), ลง 17 ตุลาคม 2560

ประกาศโดยกรมอุทกศาสตร์
กองทัพเรือ กรุงเทพมหานคร
31 ตุลาคม 2560

Notice to Mariners
No. 41/17
Gulf of Thailand
Bongkot South field, Arthit field --- Platforms

Details : Chart No. 045 (Last correction 33(P)/16)

		INDIAN 1975 DATUM	WGS84 DATUM
Insert	 WPS-15 Mo (U)	7° 34'.1 N., 102° 46'.4 E.	7° 34'.3 N., 102° 46'.2 E.
	 WPS-16 Mo (U), Racon (Q)	7° 36'.6 N., 102° 48'.3 E.	7° 36'.7 N., 102° 48'.1 E.
	 AWP-35 Mo (U), Racon (Q)	8° 14'.8 N., 102° 37'.4 E.	8° 14'.9 N., 102° 37'.2 E.
	 AWP-36 Mo (U)	7° 56'.3 N., 102° 41'.3 E.	7° 56'.4 N., 102° 41'.1 E.

Source from : PTT Exploration and Production Public Company Limited., dated 17th October 2017

Issued by the Hydrographic Department,
Royal Thai Navy, Bangkok, Thailand
31st October 2017