



ประกาศชาวเรือ
หมายเลข 4/2564
ฝั่งตะวันตกของประเทศไทย
ภูเก็ต, แหลมตึกตา - แหลมงา, เกาะไม้ท่อน, เกาะบอน, เกาะฮี, เกาะแก้วใหญ่, เกาะแก้วน้อย, อ่าวกะตะ - กระรน
บริเวณปลาชุกชุม


รายละเอียด --- แผนที่หมายเลข 335 (แก้ไขครั้งสุดท้าย 10/2561) WGS84 DATUM

ให้เขียน  07° 52'.36 น., 098° 27'.90 อ.
07° 45'.07 น., 098° 20'.66 อ.
07° 45'.23 น., 098° 20'.67 อ.

แผนที่หมายเลข 334 (แก้ไขครั้งสุดท้าย 10/2561) INDIAN 1975 DATUM

ให้เขียน  07° 55'.13 น., 098° 28'.10 อ.
07° 55'.08 น., 098° 28'.25 อ.
07° 55'.03 น., 098° 28'.51 อ.
07° 54'.64 น., 098° 28'.40 อ.
07° 54'.15 น., 098° 28'.46 อ.
07° 54'.01 น., 098° 28'.21 อ.
07° 53'.66 น., 098° 28'.15 อ.
07° 53'.27 น., 098° 28'.30 อ.
07° 52'.93 น., 098° 28'.42 อ.
07° 52'.63 น., 098° 28'.17 อ.
07° 52'.43 น., 098° 28'.18 อ.
07° 52'.23 น., 098° 28'.08 อ.
07° 47'.02 น., 098° 29'.15 อ.
07° 46'.99 น., 098° 29'.40 อ.
07° 46'.59 น., 098° 29'.49 อ.
07° 44'.94 น., 098° 20'.83 อ.
07° 45'.10 น., 098° 20'.85 อ.

แผนที่หมายเลข 308 (แก้ไขครั้งสุดท้าย 29/2563) INDIAN 1975 DATUM

ให้เขียน  07° 55'.08 น., 098° 28'.25 อ.
07° 54'.64 น., 098° 28'.40 อ.
07° 54'.15 น., 098° 28'.46 อ.
07° 53'.66 น., 098° 28'.15 อ.
07° 53'.27 น., 098° 28'.30 อ.
07° 52'.93 น., 098° 28'.42 อ.

07° 52'.23 น., 098° 28'.08 อ.
07° 47'.02 น., 098° 29'.15 อ.
07° 46'.99 น., 098° 29'.40 อ.
07° 46'.59 น., 098° 29'.49 อ.
07° 45'.10 น., 098° 20'.85 อ.
07° 44'.36 น., 098° 21'.61 อ.
07° 44'.45 น., 098° 18'.02 อ.
07° 44'.07 น., 098° 18'.88 อ.
07° 43'.84 น., 098° 18'.20 อ.
07° 47'.35 น., 098° 16'.84 อ.
07° 48'.41 น., 098° 16'.87 อ.
07° 49'.43 น., 098° 16'.82 อ.
07° 49'.99 น., 098° 16'.94 อ.

ข้อมูลจาก --- กรมยุทธการทหารเรือ, ลง 10 มีนาคม 2564

ประกาศโดยกรมอุทกศาสตร์
กองทัพเรือ กรุงเทพมหานคร
24 พฤษภาคม 2564

Notice to Mariners

No. 4/21

West Coast of Thailand

Phuket, Laem Tukkae – Laem Nga, Ko Mai Thon, Ko Bon, Ko Hi, Ko Kao Yai, Ko Kao Noi, Ao Kata – Karon

Fish havens

Details : Chart No. 335 (Last correction 10/18) WGS84 DATUM

Insert 

07° 52'.36 N., 098° 27'.90 E.

07° 45'.07 N., 098° 20'.66 E.

07° 45'.23 N., 098° 20'.67 E.

Chart No. 334 (Last correction 10/18) INDIAN 1975 DATUM

Insert 

07° 55'.13 N., 098° 28'.10 E.

07° 55'.08 N., 098° 28'.25 E.

07° 55'.03 N., 098° 28'.51 E.

07° 54'.64 N., 098° 28'.40 E.

07° 54'.15 N., 098° 28'.46 E.

07° 54'.01 N., 098° 28'.21 E.

07° 53'.66 N., 098° 28'.15 E.

07° 53'.27 N., 098° 28'.30 E.

07° 52'.93 N., 098° 28'.42 E.

07° 52'.63 N., 098° 28'.17 E.

07° 52'.43 N., 098° 28'.18 E.

07° 52'.23 N., 098° 28'.08 E.

07° 47'.02 N., 098° 29'.15 E.

07° 46'.99 N., 098° 29'.40 E.

07° 46'.59 N., 098° 29'.49 E.

07° 44'.94 N., 098° 20'.83 E.

07° 45'.10 N., 098° 20'.85 E.

07° 44'.36 N., 098° 21'.61 E.

Chart No. 308 (Last correction 29/20) INDIAN 1975 DATUM

Insert 

07° 55'.08 N., 098° 28'.25 E.

07° 54'.64 N., 098° 28'.40 E.

07° 54'.15 N., 098° 28'.46 E.

07° 53'.66 N., 098° 28'.15 E.

07° 53'.27 N., 098° 28'.30 E.

07° 52'.93 N., 098° 28'.42 E.
07° 52'.23 N., 098° 28'.08 E.
07° 47'.02 N., 098° 29'.15 E.
07° 46'.99 N., 098° 29'.40 E.
07° 46'.59 N., 098° 29'.49 E.
07° 45'.10 N., 098° 20'.85 E.
07° 44'.36 N., 098° 21'.61 E.
07° 44'.45 N., 098° 18'.02 E.
07° 44'.07 N., 098° 18'.88 E.
07° 43'.84 N., 098° 18'.20 E.
07° 47'.35 N., 098° 16'.84 E.
07° 48'.41 N., 098° 16'.87 E.
07° 49'.43 N., 098° 16'.82 E.
07° 49'.99 N., 098° 16'.94 E.

Source from : The Naval Operations Department, dated 10th March 2021

Issued by the Hydrographic Department,
Royal Thai Navy, Bangkok, Thailand
24th May 2021