





ประกาศชาวเรือ  
หมายเลข 4/2566  
อ่าวไทย, ฝั่งตะวันออก  
ชลบุรี, ท่าเรืออุตสาหกรรมมาบตาพุด — ทุ่ง

---

รายละเอียด --- แผนที่หมายเลข 157 (แก้ไขครั้งสุดท้าย 12/2560) WGS84 DATUM

ให้เขียน	 FL.Y.6s6M	12° 38' 18.21'' น., 101° 09' 34.58'' อ.
	 FL.Y.6s6M	12° 38' 00.34'' น., 101° 09' 35.57'' อ.
	 FL.Y.6s6M	12° 37' 43.04'' น., 101° 09' 40.19'' อ.

แผนที่หมายเลข 163 (แก้ไขครั้งสุดท้าย 7/2565) WGS84 DATUM

ให้เขียน	 FL.Y.6s6M	12° 38' 18.21'' น., 101° 09' 34.58'' อ.
	 FL.Y.6s6M	12° 38' 00.34'' น., 101° 09' 35.57'' อ.
	 FL.Y.6s6M	12° 37' 43.04'' น., 101° 09' 40.19'' อ.

ข้อมูลจาก --- สำนักงานท่าเรืออุตสาหกรรมมาบตาพุด, ลง 28 พฤศจิกายน 2565

ประกาศโดยกรมอุทกศาสตร์  
กองทัพเรือ กรุงเทพมหานคร  
16 พฤษภาคม 2566

Notice to Mariners

No. 4/23

Gulf of Thailand, East Coast

Chonburi, Maptaphut Industrial Port — Buoys

---

Details : Chart No. 157 (Last correction 12/17) WGS84 DATUM







Insert	 <i>Fl.Y.6s6M</i>	12° 38' 18.21'' N., 101° 09' 34.58'' E.
	 <i>Fl.Y.6s6M</i>	12° 38' 00.34'' N., 101° 09' 35.57'' E.
	 <i>Fl.Y.6s6M</i>	12° 37' 43.04'' N., 101° 09' 40.19'' E.

Chart No. 163 (Last correction 7/22) WGS84 DATUM

Insert	 <i>Fl.Y.6s6M</i>	12° 38' 18.21'' N., 101° 09' 34.58'' E.
	 <i>Fl.Y.6s6M</i>	12° 38' 00.34'' N., 101° 09' 35.57'' E.
	 <i>Fl.Y.6s6M</i>	12° 37' 43.04'' N., 101° 09' 40.19'' E.

Source from : Maptaphut Industrial Port, dated 28<sup>th</sup> November 2022

Issued by the Hydrographic Department,

Royal Thai Navy, Bangkok, Thailand

16<sup>th</sup> May 2023