







ประกาศชาวเรือ
หมายเลข 4/2566
อ่าวไทย, ฝั่งตะวันออก
ระยอง, ท่าเรืออุตสาหกรรมมาบตาพุด — ทุ่ง

รายละเอียด --- แผนที่หมายเลข 157 (แก้ไขครั้งสุดท้าย 12/2560) WGS84 DATUM

ให้เขียน		FL.Y.6s6M	12° 38' 18.21'' น., 101° 09' 34.58'' อ.
		FL.Y.6s6M	12° 38' 00.34'' น., 101° 09' 35.57'' อ.
		FL.Y.6s6M	12° 37' 43.04'' น., 101° 09' 40.19'' อ.

แผนที่หมายเลข 163 (แก้ไขครั้งสุดท้าย 7/2565) WGS84 DATUM

ให้เขียน		FL.Y.6s6M	12° 38' 18.21'' น., 101° 09' 34.58'' อ.
		FL.Y.6s6M	12° 38' 00.34'' น., 101° 09' 35.57'' อ.
		FL.Y.6s6M	12° 37' 43.04'' น., 101° 09' 40.19'' อ.

ข้อมูลจาก --- สำนักงานท่าเรืออุตสาหกรรมมาบตาพุด, ลง 28 พฤศจิกายน 2565

ประกาศโดยกรมอุทกศาสตร์
กองทัพเรือ กรุงเทพมหานคร
16 พฤษภาคม 2566

Notice to Mariners
No. 4/23
Gulf of Thailand, East Coast
Rayong, Maptaphut Industrial Port — Buoys

Details : Chart No. 157 (Last correction 12/17) WGS84 DATUM







Insert	 <i>Fl.Y.6s6M</i>	12° 38' 18.21'' N., 101° 09' 34.58'' E.
	 <i>Fl.Y.6s6M</i>	12° 38' 00.34'' N., 101° 09' 35.57'' E.
	 <i>Fl.Y.6s6M</i>	12° 37' 43.04'' N., 101° 09' 40.19'' E.

Chart No. 163 (Last correction 7/22) WGS84 DATUM

Insert	 <i>Fl.Y.6s6M</i>	12° 38' 18.21'' N., 101° 09' 34.58'' E.
	 <i>Fl.Y.6s6M</i>	12° 38' 00.34'' N., 101° 09' 35.57'' E.
	 <i>Fl.Y.6s6M</i>	12° 37' 43.04'' N., 101° 09' 40.19'' E.

Source from : Maptaphut Industrial Port, dated 28th November 2022

Issued by the Hydrographic Department,
Royal Thai Navy, Bangkok, Thailand
16th May 2023