




ประกาศชาวเรือ  
หมายเลข 5/2564  
อ่าวไทย  
สุราษฎร์ธานี, ขนอม ถึง เกาะสมุย — ทุ่ง

---

รายละเอียด ---	แผนที่หมายเลข 243 (แก้ไขครั้งสุดท้าย 27/2561) WGS84 DATUM	
ให้เขียน 	FL.Y.5s5M	09° 21'.71 น., 099° 52'.14 อ. 09° 27'.05 น., 099° 53'.07 อ. 09° 31'.51 น., 099° 53'.47 อ. 09° 35'.29 น., 099° 55'.25 อ. 09° 35'.80 น., 099° 59'.55 อ. 09° 31'.97 น., 099° 53'.52 อ.
	แผนที่หมายเลข 261 (แก้ไขครั้งสุดท้าย 20/2562) INDIAN 1975 DATUM	
ให้เขียน 	FL.Y.5s5M	09° 21'.59 น., 099° 52'.33 อ. 09° 26'.93 น., 099° 53'.26 อ. 09° 31'.39 น., 099° 53'.66 อ. 09° 35'.17 น., 099° 55'.44 อ. 09° 35'.68 น., 099° 59'.74 อ. 09° 31'.85 น., 099° 53'.71 อ.
	แผนที่หมายเลข 204 (แก้ไขครั้งสุดท้าย 33/2562) INDIAN 1975 DATUM	
ให้เขียน 	FL.Y.5s5M	09° 21'.6 น., 099° 52'.3 อ. 09° 26'.9 น., 099° 53'.3 อ. 09° 31'.4 น., 099° 53'.7 อ. 09° 35'.2 น., 099° 55'.4 อ. 09° 35'.7 น., 099° 59'.7 อ. 09° 31'.9 น., 099° 53'.7 อ.

ข้อมูลจาก --- สำนักงานเจ้าท่าภูมิภาคสาขาเกาะสมุย, ลง 26 เมษายน 2564

ประกาศโดยกรมอุทกศาสตร์  
กองทัพเรือ กรุงเทพมหานคร  
25 พฤษภาคม 2564

Notice to Mariners  
No. 5/21  
Gulf of Thailand  
Surat Thani, Khanom to Ko Samui — Buoys.

---

Details : Chart No. 243 (Last correction 27/2018) WGS84 DATUM


Insert  *Fl.Y.5s5M*      09° 21'.71 N., 099° 52'.14 E.  
09° 27'.05 N., 099° 53'.07 E.  
09° 31'.51 N., 099° 53'.47 E.  
09° 35'.29 N., 099° 55'.25 E.  
09° 35'.80 N., 099° 59'.55 E.  
09° 31'.97 N., 099° 53'.52 E.

Chart No. 261 (Last correction 20/2019) INDIAN 1975 DATUM



Insert  *Fl.Y.5s5M*      09° 21'.59 N., 099° 52'.33 E.  
09° 26'.93 N., 099° 53'.26 E.  
09° 31'.39 N., 099° 53'.66 E.  
09° 35'.17 N., 099° 55'.44 E.  
09° 35'.68 N., 099° 59'.74 E.  
09° 31'.85 N., 099° 53'.71 E.

Chart No. 204 (Last correction 33/2019) INDIAN 1975 DATUM

Insert  *Fl.Y.5s5M*      09° 21'.6 N., 099° 52'.3 E.  
09° 26'.9 N., 099° 53'.3 E.  
09° 31'.4 N., 099° 53'.7 E.  
09° 35'.2 N., 099° 55'.4 E.  
09° 35'.7 N., 099° 59'.7 E.  
09° 31'.9 N., 099° 53'.7 E.

Source from : Marine Department Ko Samui, dated 26<sup>th</sup> April 2021

Issued by the Hydrographic Department,  
Royal Thai Navy, Bangkok, Thailand  
25<sup>th</sup> May 2021