


ประกาศชาวเรือ
หมายเลข 6/2562
อ่าวไทย
ชลบุรี, สัตหีบ, อ่าวทุ่งไก่อเตี้ย — ทุ่งไฟ

รายละเอียด --- แผนที่หมายเลข 115 (แก้ไขครั้งสุดท้าย 7/2561)


ให้เขียน  Fl.Y.4s

WGS84 DATUM

INDIAN 1975 DATUM

12° 39'.57 น.,
100° 50'.79 อ.


12° 39'.46 น.,
100° 50'.99 อ.

ให้เขียน  Fl.Y.4s

12° 39'.46 น.,
100° 50'.43 อ.


12° 39'.36 น.,
100° 50'.63 อ.

แผนที่หมายเลข 141 (แก้ไขครั้งสุดท้าย 28/2561)

ให้เขียน  Fl.Y.4s

12° 39'.57 น.,
100° 50'.79 อ.


12° 39'.46 น.,
100° 50'.99 อ.

ให้เขียน  Fl.Y.4s

12° 39'.46 น.,
100° 50'.43 อ.


12° 39'.36 น.,
100° 50'.63 อ.

แผนที่หมายเลข 001 (แก้ไขครั้งสุดท้าย 7/2561)

ให้เขียน  Fl.Y.

12° 39'.6 น.,
100° 50'.8 อ.

12° 39'.5 น.,
100° 51'.0 อ.

ให้เขียน  Fl.Y.

12° 39'.5 น.,
100° 50'.4 อ.

12° 39'.4 น.,
100° 50'.6 อ.

ข้อมูลจาก --- กองเครื่องหมายทางเรือ., ลง 22 มกราคม 2562

ประกาศโดยกรมอุทกศาสตร์
กองทัพเรือ กรุงเทพมหานคร
25 มกราคม 2562

Notice to Mariners
 No. 6/19
 Gulf of Thailand
 Chonburi, Sattahip, Ao Thung Kai Tia — Light- buoys.

Details : Chart No. 115 (Last correction 7/18)



		WGS84 DATUM	INDIAN 1975 DATUM
Insert	 <i>Fl.Y.4s</i>	12° 39' .57 N., 100° 50' .79 E.	12° 39' .46 N., 100° 50' .99 E.
Insert	 <i>Fl.Y.4s</i>	12° 39' .46 N., 100° 50' .43 E.	12° 39' .36 N., 100° 50' .63 E.

Chart No. 141 (Last correction 28/18)





Insert	 <i>Fl.Y.4s</i>	12° 39' .57 N., 100° 50' .79 E.	12° 39' .46 N., 100° 50' .99 E.
Insert	 <i>Fl.Y.4s</i>	12° 39' .46 N., 100° 50' .43 E.	12° 39' .36 N., 100° 50' .63 E.

Chart No. 001 (Last correction 7/18)

Insert	 <i>Fl.Y.</i>	12° 39' .6 N., 100° 50' .8 E.	12° 39' .5 N., 100° 51' .0 E.
Insert	 <i>Fl.Y.</i>	12° 39' .5 N., 100° 50' .4 E.	12° 39' .4 N., 100° 50' .6 E.

Source from : Aids to Navigation Division., dated 22nd January 2019

Issued by the Hydrographic Department,
 Royal Thai Navy, Bangkok, Thailand
 25th January 2019