




ประกาศชาวเรือ
หมายเลข 6/2563
ฝั่งตะวันตกของประเทศไทย
ตราง, ทิศตะวันตกเฉียงใต้ของเกาะยา, ทิศตะวันตกของเกาะตะลึง — บริเวณปลาชุกชุม

รายละเอียด --- แผนที่หมายเลข 308 (แก้ไขครั้งสุดท้าย 10/2561)

	INDIAN 1975 DATUM	WGS84 DATUM
<p>ให้เขียน ขอบเขตของบริเวณปลาชุกชุม, ด้วยจุดไขปลา, ลากเชื่อมต่อ :</p>	<p>07° 29'.569 น., 099° 13'.534 อ. 07° 29'.569 น., 099° 13'.870 อ. 07° 28'.435 น., 099° 13'.870 อ. 07° 28'.435 น., 099° 13'.534 อ. 07° 28'.999 น., 099° 13'.702 อ.</p>	<p>07° 29'.698 น., 099° 13'.351 อ. 07° 29'.698 น., 099° 13'.687 อ. 07° 28'.563 น., 099° 13'.687 อ. 07° 28'.563 น., 099° 13'.352 อ. 07° 29'.127 น., 099° 13'.519 อ.</p>
	<p>07° 13'.973 น., 099° 18'.466 อ. 07° 14'.075 น., 099° 18'.779 อ. 07° 12'.784 น., 099° 19'.289 อ. 07° 12'.698 น., 099° 18'.991 อ. 07° 13'.373 น., 099° 18'.885 อ.</p>	<p>07° 14'.102 น., 099° 18'.283 อ. 07° 14'.205 น., 099° 18'.596 อ. 07° 12'.913 น., 099° 19'.105 อ. 07° 12'.828 น., 099° 18'.807 อ. 07° 13'.503 น., 099° 18'.702 อ.</p>
		

แผนที่หมายเลข 309 (แก้ไขครั้งสุดท้าย 22/2562)

	INDIAN 1975 DATUM	WGS84 DATUM
ให้เขียน ขอบเขตของบริเวณปลาชุกชุม, ด้วยจุดไข่ปลา, ลากเชื่อมต่อ :	07° 13'.973 น., 099° 18'.466 อ. 07° 14'.075 น., 099° 18'.779 อ. 07° 12'.784 น., 099° 19'.289 อ. 07° 12'.698 น., 099° 18'.991 อ.  07° 13'.373 น., 099° 18'.885 อ.	07° 14'.102 น., 099° 18'.283 อ. 07° 14'.205 น., 099° 18'.596 อ. 07° 12'.913 น., 099° 19'.105 อ. 07° 12'.828 น., 099° 18'.807 อ. 07° 13'.503 น., 099° 18'.702 อ.

ข้อมูลจาก --- กรมทรัพยากรทางทะเลและชายฝั่ง, ลง 2 มีนาคม 2563

ประกาศโดยกรมอุทกศาสตร์
กองทัพเรือ กรุงเทพมหานคร
20 มีนาคม 2563

Notice to Mariners
 No. 6/20
 West Coast of Thailand
 Trang, Ko Ya south-westwards, Ko Talibong westwards — Fish havens

Details : Chart No. 308 (Last correction 10/18)



	INDIAN 1975 DATUM	WGS84 DATUM
<p>Insert limit of fish haven, dotted line, joining :</p>	<p>07° 29'.569 N., 099° 13'.534 E. 07° 29'.569 N., 099° 13'.870 E. 07° 28'.435 N., 099° 13'.870 E. 07° 28'.435 N., 099° 13'.534 E.</p>	<p>07° 29'.698 N., 099° 13'.351 E. 07° 29'.698 N., 099° 13'.687 E. 07° 28'.563 N., 099° 13'.687 E. 07° 28'.563 N., 099° 13'.352 E.</p>
	<p>07° 28'.999 N., 099° 13'.702 E.</p>	<p>07° 29'.127 N., 099° 13'.519 E.</p>
<p>Insert limit of fish haven, dotted line, joining :</p>	<p>07° 13'.973 N., 099° 18'.466 E. 07° 14'.075 N., 099° 18'.779 E. 07° 12'.784 N., 099° 19'.289 E. 07° 12'.698 N., 099° 18'.991 E.</p>	<p>07° 14'.102 N., 099° 18'.283 E. 07° 14'.205 N., 099° 18'.596 E. 07° 12'.913 N., 099° 19'.105 E. 07° 12'.828 N., 099° 18'.807 E.</p>
	<p>07° 13'.373 N., 099° 18'.885 E.</p>	<p>07° 13'.503 N., 099° 18'.702 E.</p>

Chart No. 309 (Last correction 22/19)

	INDIAN 1975 DATUM	WGS84 DATUM
Insert limit of fish haven, dotted line, joining :	07° 13'.973 N., 099° 18'.466 E.	07° 14'.102 N., 099° 18'.283 E.
	07° 14'.075 N., 099° 18'.779 E.	07° 14'.205 N., 099° 18'.596 E.
	07° 12'.784 N., 099° 19'.289 E.	07° 12'.913 N., 099° 19'.105 E.
	07° 12'.698 N., 099° 18'.991 E.	07° 12'.828 N., 099° 18'.807 E.
	07° 13'.373 N., 099° 18'.885 E.	07° 13'.503 N., 099° 18'.702 E.

Source from : Department of Marine and Coastal Resources, dated 2nd March 2020

Issued by the Hydrographic Department,
Royal Thai Navy, Bangkok, Thailand
20th March 2020