





ประกาศชาวเรือ  
หมายเลข 6/2564  
อ่าวไทย, ฝั่งตะวันออก  
ชลบุรี, ทางเข้าท่าเรือพาณิชย์สัตหีบ --- ทุ่น

---

รายละเอียด --- แผนที่หมายเลข 115A (แก้ไขครั้งสุดท้าย 12/2563)

	INDIAN 1975 DATUM	WGS84 DATUM
ให้แทนที่  ด้วย 	12° 37' 44.00" น., 100° 54' 47.00" อ.	12° 37' 50.34" น., 100° 54' 35.05" อ.

แผนที่หมายเลข 115 (แก้ไขครั้งสุดท้าย 12/2563)

	INDIAN 1975 DATUM	WGS84 DATUM
ให้แทนที่  ด้วย 	12° 37'.73 น., 100° 54'.78 อ.	12° 37'.84 น., 100° 54'.58 อ.

สมุดบรรณสาร --- ทำเนียบไฟและทุ่นในน่านน้ำไทย พ.ศ.2556, หน้า 101

ข้อมูลจาก --- กองเครื่องหมายทางเรือ, ลง 7 มิถุนายน 2564

ประกาศโดยกรมอุทกศาสตร์  
กองทัพเรือ กรุงเทพมหานคร  
10 มิถุนายน 2564

Notice to Mariners  
No. 6/21  
Gulf of Thailand, East Coast  
Chon Buri, Entrance to Sattahip Commercial Port --- Buoy

---

Details : Chart No. 115A (Last correction 27/20)





	INDIAN 1975 DATUM	WGS84 DATUM
Replace  with 	12° 37' 44.00" N., 100° 54' 47.00" E.	12° 37' 50.34" N., 100° 54' 35.05" E.

Chart No. 115 (Last correction 27/20)

	INDIAN 1975 DATUM	WGS84 DATUM
Replace  with 	12° 37'.73 N., 100° 54'.78 E.	12° 37'.84 N., 100° 54'.58 E.

Publication : List of Lights and Buoys in Thai Waters 2013, Pages 101

Source from : Aid to Navigation Division, dated 7<sup>th</sup> June 2021

Issued by the Hydrographic Department,  
Royal Thai Navy, Bangkok, Thailand  
10<sup>th</sup> June 2021