




ประกาศชาวเรือ
หมายเลข 6/2566
อ่าวไทย, ฝั่งตะวันตก
ชุมพร, หาดทรายรี - กระจังไฟ

รายละเอียด	---	แผนที่หมายเลข 225 (บรรณาธิกร ครั้งที่ 10 ก.พ.2555)	WGS84 DATUM	INDIAN 1975 DATUM
		ให้เขียน ★ Fl.15s22m10M	10° 23' 55.3" น., 099° 16' 46.9" อ.	10° 23' 48.4" น., 099° 16' 57.9" อ.
		แผนที่หมายเลข 255 (แก้ไขครั้งสุดท้าย 26/2563)	WGS84 DATUM	INDIAN 1975 DATUM
		ให้เขียน ★ Fl.15s22m10M	10° 23'.92 น., 099° 16'.78 อ.	10° 23'.81 น., 099° 16'.97 อ.
		แผนที่หมายเลข 203 (แก้ไขครั้งสุดท้าย 9/2564)	WGS84 DATUM	INDIAN 1975 DATUM
		ให้เขียน ★ Fl.15s22m10M	10° 23'.92 น., 099° 16'.78 อ.	10° 23'.81 น., 099° 16'.97 อ.
ข้อมูลจาก	---	กองเครื่องหมายทางเรือ ศูนย์สนับสนุนการเดินเรือ กรมอุทกศาสตร์, ลง 12 พฤษภาคม 2566		

ประกาศโดยกรมอุทกศาสตร์
กองทัพเรือ กรุงเทพมหานคร
19 พฤษภาคม 2566

Notice to Mariners
No. 6/23
Gulf of Thailand, West Coast
Chumphon, Hat Sai Ri - Light-beacon

Details :	Chart No. 225 (10 th Edition, Feb 2012)		
		WGS84 DATUM	INDIAN 1975 DATUM
	Insert  Fl.15s22m10M	10° 23' 55.3' N., 099° 16' 46.9' E.	10° 23' 48.4' N., 099° 16' 58.0' E.
	Chart No. 255 (Last correction 26/20)		
		WGS84 DATUM	INDIAN 1975 DATUM
	Insert  Fl.15s22m10M	10° 23'.92 N., 099° 16'.78 E.	10° 23'.81 N., 099° 16'.97 E.
	Chart No. 203 (Last correction 9/21)		
		WGS84 DATUM	INDIAN 1975 DATUM
	Insert  Fl.15s22m10M	10° 23'.92 N., 099° 16'.78 E.	10° 23'.81 N., 099° 16'.97 E.

Source from : Aids to Navigation Division, Navigational Supporting Center,
Hydrographic Department, dated 12th May 2023

Issued by the Hydrographic Department,
Royal Thai Navy, Bangkok, Thailand
19th May 2023