



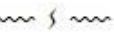



ประกาศชาวเรือ  
หมายเลข 7/2562  
อ่าวไทย, ฝั่งตะวันตก  
นครศรีธรรมราช และสุราษฎร์ธานี, ขนอม ถึง เกาะสมุย --- สายไฟฟ้าใต้น้ำ

---

รายละเอียด --- แผนที่หมายเลข 243 (บรรณาธิกร ครั้งที่ 9 ต.ค.2561)

	INDIAN 1975 DATUM	WGS84 DATUM
ให้ลบ สายไฟฟ้าใต้น้ำ,  , ลากเชื่อมต่อ :	9 ° 35'.67 น., 99 ° 59'.84 อ.	9 ° 35'.78 น., 99 ° 59'.65 อ.
	9 ° 35'.51 น., 100 ° 00'.10 อ.	9 ° 35'.63 น., 99 ° 59'.97 อ.
	9 ° 35'.27 น., 100 ° 00'.30 อ.	9 ° 35'.38 น., 100 ° 00'.10 อ.
	9 ° 35'.07 น., 100 ° 00'.40 อ.	9 ° 35'.19 น., 100 ° 00'.20 อ.
	9 ° 34'.00 น., 100 ° 00'.40 อ. (ฝั่ง)	9 ° 34'.12 น., 100 ° 00'.20 อ. (ฝั่ง)
ให้เขียน สายไฟฟ้าใต้น้ำ,  , ลากเชื่อมต่อ :	9 ° 35'.67 น., 99 ° 59'.84 อ.	9 ° 35'.78 น., 99 ° 59'.65 อ.
	9 ° 35'.53 น., 100 ° 00'.13 อ.	9 ° 35'.65 น., 99 ° 59'.94 อ.
	9 ° 35'.30 น., 100 ° 00'.34 อ.	9 ° 35'.42 น., 100 ° 00'.15 อ.
	9 ° 35'.04 น., 100 ° 00'.44 อ.	9 ° 35'.16 น., 100 ° 00'.25 อ.
	9 ° 34'.00 น., 100 ° 00'.46 อ. (ฝั่ง)	9 ° 34'.12 น., 100 ° 00'.27 อ. (ฝั่ง)

แผนที่หมายเลข 261 (แก้ไขครั้งสุดท้าย 11/2559)

ให้ลบ สายไฟฟ้าใต้น้ำ,  , ลากเชื่อมต่อ :	9 ° 35'.67 น.,	9 ° 35'.78 น.,
	99 ° 59'.84 อ.	99 ° 59'.65 อ.
	9 ° 35'.51 น.,	9 ° 35'.63 น.,
	100 ° 00'.10 อ.	99 ° 59'.97 อ.
	9 ° 35'.27 น.,	9 ° 35'.38 น.,
	100 ° 00'.30 อ.	100 ° 00'.10 อ.
ให้เขียน สายไฟฟ้าใต้น้ำ,  , ลากเชื่อมต่อ :	9 ° 35'.07 น.,	9 ° 35'.19 น.,
	100 ° 00'.40 อ.	100 ° 00'.20 อ.
	9 ° 34'.00 น.,	9 ° 34'.12 น.,
	100 ° 00'.40 อ.	100 ° 00'.20 อ.
	(ฝั่ง)	(ฝั่ง)
	(ฝั่ง)	(ฝั่ง)
ให้เขียน สายไฟฟ้าใต้น้ำ,  , ลากเชื่อมต่อ :	9 ° 35'.67 น.,	9 ° 35'.78 น.,
	99 ° 59'.84 อ.	99 ° 59'.65 อ.
	9 ° 35'.53 น.,	9 ° 35'.65 น.,
	100 ° 00'.13 อ.	99 ° 59'.94 อ.
	9 ° 35'.30 น.,	9 ° 35'.42 น.,
	100 ° 00'.34 อ.	100 ° 00'.15 อ.
ให้เขียน สายไฟฟ้าใต้น้ำ,  , ลากเชื่อมต่อ :	9 ° 35'.04 น.,	9 ° 35'.16 น.,
	100 ° 00'.44 อ.	100 ° 00'.25 อ.
	9 ° 34'.00 น.,	9 ° 34'.12 น.,
	100 ° 00'.46 อ.	100 ° 00'.27 อ.
	(ฝั่ง)	(ฝั่ง)
	(ฝั่ง)	(ฝั่ง)

ข้อมูลจาก --- การไฟฟ้าส่วนภูมิภาค, ลง 26 ธันวาคม 2561

ประกาศโดยกรมอุทกศาสตร์  
กองทัพเรือ กรุงเทพมหานคร  
31 มกราคม 2562





**Notice to Mariners**  
**No. 7/19**  
**Gulf of Thailand, West Coast**  
**Nakhon Si Thammarat and Surat Thani, Khanom to Ko Samui — Submarine Power Cable.**

---

Details : Chart No. 243 (9<sup>th</sup> EDITION, Oct., 2018)

	INDIAN 1975 DATUM	WGS84 DATUM
<b>Delete</b> submarine power cable,  , joining :	9 ° 35'.67 N., 99 ° 59'.84 E.	9 ° 35'.78 N., 99 ° 59'.65 E.
	9 ° 35'.51 N., 100 ° 00'.10 E.	9 ° 35'.63 N., 99 ° 59'.97 E.
	9 ° 35'.27 N., 100 ° 00'.30 E.	9 ° 35'.38 N., 100 ° 00'.10 E.
	9 ° 35'.07 N., 100 ° 00'.40 E.	9 ° 35'.19 N., 100 ° 00'.20 E.
	9 ° 34'.00 N., 100 ° 00'.40 E. (shore)	9 ° 34'.12 N., 100 ° 00'.20 E. (shore)
 <b>Insert</b> submarine power cable,  , joining :	9 ° 35'.67 N., 99 ° 59'.84 E.	9 ° 35'.78 N., 99 ° 59'.65 E.
	9 ° 35'.53 N., 100 ° 00'.13 E.	9 ° 35'.65 N., 99 ° 59'.94 E.
	9 ° 35'.30 N., 100 ° 00'.34 E.	9 ° 35'.42 N., 100 ° 00'.15 E.
	9 ° 35'.04 N., 100 ° 00'.44 E.	9 ° 35'.16 N., 100 ° 00'.25 E.
	9 ° 34'.00 N., 100 ° 00'.46 E. (shore)	9 ° 34'.12 N., 100 ° 00'.27 E. (shore)

Chart No. 261 (Last correction 11/16)

	INDIAN1975 DATUM	WGS84 DATUM
<b>Delete</b> submarine power cable,   , joining :	9 ° 35'.67 N.,	9 ° 35'.78 N.,
	99 ° 59'.84 E.	99 ° 59'.65 E.
	9 ° 35'.51 N.,	9 ° 35'.63 N.,
	100 ° 00'.10 E.	99 ° 59'.97 E.
	9 ° 35'.27 N.,	9 ° 35'.38 N.,
	100 ° 00'.30 E.	100 ° 00'.10 E.
	9 ° 35'.07 N.,	9 ° 35'.19 N.,
	100 ° 00'.40 E.	100 ° 00'.20 E.
	9 ° 34'.00 N.,	9 ° 34'.12 N.,
	100 ° 00'.40 E.	100 ° 00'.20 E.
	(shore)	(shore)
<b>Insert</b> submarine power cable,   , joining :	9 ° 35'.67 N.,	9 ° 35'.78 N.,
	99 ° 59'.84 E.	99 ° 59'.65 E.
	9 ° 35'.53 N.,	9 ° 35'.65 N.,
	100 ° 00'.13 E.	99 ° 59'.94 E.
	9 ° 35'.30 N.,	9 ° 35'.42 N.,
	100 ° 00'.34 E.	100 ° 00'.15 E.
	9 ° 35'.04 N.,	9 ° 35'.16 N.,
	100 ° 00'.44 E.	100 ° 00'.25 E.
	9 ° 34'.00 N.,	9 ° 34'.12 N.,
	100 ° 00'.46 E.	100 ° 00'.27 E.
	(shore)	(shore)

Source from : Provincial Electricity Authority, 26<sup>th</sup> December 2018

Issued by the Hydrographic Department,  
 Royal Thai Navy, Bangkok, Thailand  
 31<sup>st</sup> January 2019