


ประกาศชาวเรือ  
หมายเลข 8/2564  
อ่าวไทย, ฝั่งตะวันออก  
ชลบุรี, สัตหีบ, ทางเข้าท่าเรือแหลมเทียน — ระบบทุ่น


---


รายละเอียด --- แผนที่หมายเลข 115A แก้ไขครั้งสุดท้าย (6/2564) WGS84 DATUM


ให้เขียน  *FL(2)5s5M* 12° 37' 30.32" น., 100° 53' 25.66" อ.


แผนที่หมายเลข 115 แก้ไขครั้งสุดท้าย (6/2564) WGS84 DATUM


ให้เขียน  *FL.10s10M* 12° 37'.67 น., 100° 53'.12 อ.  
ทุ่นไฟปากร่อง  
*Entrance Lt. Buoy*


 *FL.G.5s5M* 12° 37'.92 น., 100° 53'.15 อ.  
No 1


 *FL.R.5s5M* 12° 38'.15 น., 100° 53'.01 อ.  
No 2


 *FL.G.5s5M* 12° 38'.20 น., 100° 53'.12 อ.  
No 3

 *FL.R.5s5M* 12° 38'.40 น., 100° 52'.76 อ.  
No 4

 *FL.G.5s5M* 12° 38'.44 น., 100° 52'.87 อ.  
No 5




 *FL.R.5s5M* 12° 38'.65 น., 100° 52'.50 อ.  
No 6

 *FL.G.5s5M* 12° 38'.64 น., 100° 52'.66 อ.  
No 7



 *FL(2)5s5M* 12° 37'.51 น., 100° 53'.43 อ.

 *FL(2+1)G.10s5M* 12° 38'.77 น., 100° 52'.20 อ.  
No 5

 *FL.G.5s5M* 12° 38'.78 น., 100° 52'.60 อ.  
No 7

ให้ลบ		12° 38'.45 น., 100° 52'.74 อ.
	 Fl.G.3s No 5	12° 38'.81 น., 100° 52'.40 อ.
	 Fl.G.3s No 7	12° 38'.80 น., 100° 52'.70 อ.

แผนที่หมายเลข 141 แก้ไขครั้งสุดท้าย (12/2563) INDIAN 1975 DATUM

ให้เขียน	 Fl.10s10M ทุ่นไฟปากร่อง Entrance Lt. Buoy	12° 37'.57 น., 100° 53'.32 อ.
	 F(2)5s5M	12° 37'.40 น., 100° 53'.63 อ.

ข้อมูลจาก --- การเครื่องหมายทางเรือ, ลง 1 สิงหาคม 2564

ประกาศโดยกรมอุทกศาสตร์  
กองทัพเรือ กรุงเทพมหานคร  
6 สิงหาคม 2564


Notice to Mariners

No. 8/21


Gulf of Thailand, East Coast

Chonburi, Sattahip, Entrance to Laem Thian Harbour — Buoyage.


Details : **Chart No. 115A** Last correction (6/21) WGS84 DATUM


Insert  *Fl.(2)5s5M* 12° 37' 30.32'' N., 100° 53' 25.66'' E.


**Chart No. 115** Last correction (6/21) WGS84 DATUM


Insert  *Fl.10s10M* 12° 37'.67 N., 100° 53'.12 E.  
*ทุ่นไฟนำร่อง*  
*Entrance Lt. Buoy*


 *Fl.G.5s5M* 12° 37'.92 N., 100° 53'.15 E.  
*No 1*


 *Fl.R.5s5M* 12° 38'.15 N., 100° 53'.01 E.  
*No 2*


 *Fl.G.5s5M* 12° 38'.20 N., 100° 53'.12 E.  
*No 3*

 *Fl.R.5s5M* 12° 38'.40 N., 100° 52'.76 E.  
*No 4*


 *Fl.G.5s5M* 12° 38'.44 N., 100° 52'.87 E.  
*No 5*

 *Fl.R.5s5M* 12° 38'.65 N., 100° 52'.50 E.  
*No 6*

 *Fl.G.5s5M* 12° 38'.64 N., 100° 52'.66 E.  
*No 7*



 *Fl.(2)5s5M* 12° 37'.51 N., 100° 53'.43 E.

 *Fl.(2+1)G.10s5M* 12° 38'.77 N., 100° 52'.20 E.  
*No 5*

 *Fl.G.5s5M* 12° 38'.78 N., 100° 52'.60 E.  
*No 7*

Delete		12° 38'.45 N., 100° 52'.74 E.
	 <i>Fl.G.3s</i> No 5	12° 38'.81 N., 100° 52'.40 E.
	 <i>Fl.G.3s</i> No 7	12° 38'.80 N., 100° 52'.70 E.

Chart No. 141 Last correction (12/20) INDIAN 1975 DATUM

Insert	 <i>Fl.10s10M</i> ทุ่นไฟนำร่อง <i>Entrance Lt. Buoy</i>	12° 37'.57 N., 100° 53'.32 E.
	 <i>Fl(2)5s5M</i>	12° 37'.40 N., 100° 53'.63 E.

Source from : Aids to Navigation Division, dated 1<sup>st</sup> August 2021.

Issued by the Hydrographic Department,  
Royal Thai Navy, Bangkok, Thailand  
6<sup>th</sup> August 2021